

Evidenční list pozorování bouřky - formulář

Obecné informace

Pozorovatel	Roman Kopáček, pocasi.jablonec@gmail.com		
Byla bouřka pozorována v obvyklém místě pozorovatele?	Ano	Stav záznamu	QC0 - jak bylo zapsáno
Zeměpisná šířka	50.72800	Zeměpisná délka	15.18360
Lokalita	Jablonec nad Nisou	Okres	Jablonec nad Nisou
Pozorováno/Aktivní od (UTC)	19.06.2016 13:15	Pozorováno/Aktivní do (UTC)	19.06.2016 14:15
Pořadí bouřky ve dni	1	Trvání pozorování bouřky	1 hodin

Základní informace

Fáze vývoje	zralost	Typ povětrnostní situace	linie/zóna konvergence
Typ bouřky	multicela	Směr postupu	jihovýchod -> severozápad
Vzdálenost od stanoviště	0.0 km	Směr od stanoviště	sever

Informace o větru

Jsou známy informace o větru	Ano		
Vítr - směr výchozí	sever	Vítr - směr po změně	severozápad
Vítr - průměrná rychlost v Bft. st.	3 Bft - slabý vítr	Vítr - max. náraz	6.8 m/s

Informace o srážkách

Jsou známy informace o srážkách	Ano		
Typ srážek	Děšť		
Srážky - max. intenzita	Mírná - 2.6 až 8.0 mm/hod	Srážky - celkový úhrn	2.0 mm

Informace o elektrometeorech

Pozorovány blesky	Ano	Slyšitelný hrom	Ano - bouřka
Hodnocení intenzity bouřky	Slabá (6-12 blesků za hod.)	Nejbližší úder blesku	0.0 km
Blesky CG	Ano	Barva CG blesků	Bílá, Fialová
		Typ CG blesků	Čárový, Větvený
Blesky CC	Ano	Barva CC blesků	
		Typ CC blesků	Čárový, Větvený

Informace o jiných jevech



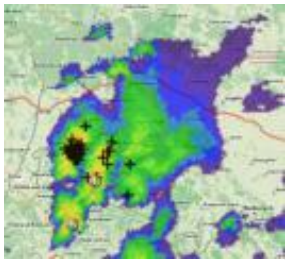


Při bouřce se vyskytla tromba	Ne	Při bouřce se vyskytlo tornádo	Ne
Při bouřce se vyskytl downburst	Ne	Přívalové srážky	Ne
Při bouřce se vyskytl wallcloud	Ne	Při bouřce se vyskytly škody	Ne
Vyvinutý shelf/roll cloud (arcus)	Ne	Výrazná hůlava (nárazový vítr)	Ne
Mammaty	Ne	Pileus	Ne

Poznámky k pozorování

<p>Tato multicela původně začala vznikat už 09:00 UTC nad Novým Městem nad Metují dále se rozrůstala a pokračovala přes Polské území, spodní část pak Jablonec zasáhla od 13:15 UTC kde vznikla další buňka která se postupně rozpadala a multicela se pak roztáhla až k Mnichovu Hradišti kde vznikali postupně další buňky. Kolem 15:45 UTC se multicela začala rozpadat. Včase 17:00 UTC zanikla mezi Libercem, Jabloncem nad Nisou a Stráží pod Ralskem.</p>
--

Evidenční list pozorování bouřky - obrázky, soubory

Fotografie z pozorování

	1-1.jpg	2800x1867	3356.4 kB
	detektor 19.6..jpg	1013x810	183.3 kB
	multi.jpg	643x584	110.4 kB
	průmět buňky.jpg	639x635	144.7 kB
	radar.jpg	562x426	56.6 kB

Data z meteostanice (grafy, tabulky, dokumenty, aj.)

	náraz větru.jpg	49.9 kB
	směr větru.jpg	61.7 kB
	srážky.jpg	45.5 kB
	tlak.jpg	66.6 kB

