

Evidenční list pozorování bouřky - formulář

Obecné informace

Pozorovatel	Tibor Csorgei, tibor@observatory.sk		
Byla bouřka pozorována v obvyklém místě pozorovatele?	Ano	Stav záznamu	QC0 - jak bylo zapsáno
Zeměpisná šířka	48.08570	Zeměpisná délka	17.54730
Lokalita	Blahová	Okres	Okres Dunajská Streda
Pozorováno/Aktivní od (UTC)	29.05.2016 19:45	Pozorováno/Aktivní do (UTC)	29.05.2016 20:45
Pořadí bouřky ve dni	1	Trvání pozorování bouřky	1 hodin

Základní informace

Fáze vývoje	zesilování	Typ povětrnostní situace	studená fronta
Typ bouřky	multicela	Směr postupu	jih -> sever
Vzdálenost od stanoviště	3.0 km	Směr od stanoviště	východ

Informace o větru

Jsou známy informace o větru	Ne
------------------------------	----

Informace o srážkách

Jsou známy informace o srážkách	Ne
---------------------------------	----

Informace o elektrometeorech

Pozorovány blesky	Ano	Slyšitelný hrom	Ano - bouřka
Hodnocení intenzity bouřky	Mírná (12-60 blesků za hod.)	Nejbližší úder blesku	3.0 km
Blesky CG	Ano	Barva CG blesků	Bílá, Oranžová
		Typ CG blesků	Větvený
Blesky CC	Ano	Barva CC blesků	Fialová
		Typ CC blesků	Větvený

Informace o jiných jevech






Při bouřce se vyskytla tromba	Ne	Při bouřce se vyskytlo tornádo	Ne
Při bouřce se vyskytl downburst	Ne	Přivalové srážky	Ne
Při bouřce se vyskytl wallcloud	Ne	Při bouřce se vyskytly škody	Ne
Vyvinutý shelf/roll cloud (arcus)	Ne	Výrazná húlava (narázový vítr)	Ne
Mammaty	Ne	Pileus	Ne

Poznámky k pozorování

--

Evidenční list pozorování bouřky - obrázky, soubory

Fotografie z pozorování

		DSC06102.JPG	800x535	91.2 kB
		DSC06105.JPG	800x535	95.4 kB
		DSC06112.JPG	800x535	86.1 kB
		DSC06114.JPG	800x535	81.7 kB
		DSC06116.JPG	800x535	80.7 kB

Data z meteostanice (grafy, tabulky, dokumenty, aj.)

Žádná podružná data nebyla vložena