

Evidenční list pozorování bouřky - formulář

Obecné informace

Pozorovatel	David Gorný, gorny.david@email.cz		
Byla bouřka pozorována v obvyklém místě pozorovatele?	Ne	Stav záznamu	QCO - jak bylo zapsáno
Zeměpisná šířka	49.70893	Zeměpisná délka	18.54409
Lokalita	Třanovice	Okres	Frýdek-Místek
Pozorováno/Aktivní od (UTC)	25.06.2016 15:50	Pozorováno/Aktivní do (UTC)	25.06.2016 16:40
Pořadí bouřky ve dni	1	Trvání pozorování bouřky	0.8 hodin

Základní informace

Fáze vývoje	vznik	Typ povětrnostní situace	mimo rozhraní (teplý sektor)
Typ bouřky	neurčitý shluk	Směr postupu	jihozápad -> severovýchod
Vzdálenost od stanoviště	3.0 km	Směr od stanoviště	jih

Informace o větru

Jsou známy informace o větru	Ne
------------------------------	----

Informace o srážkách

Jsou známy informace o srážkách	Ne
---------------------------------	----

Informace o elektrometeorech

Pozorovány blesky	Ano	Slyšitelný hrom	Ano - bouřka
Hodnocení intenzity bouřky	Mírná (12-60 blesků za hod.)	Nejbližší úder blesku	5.0 km
Blesky CG	Ano	Barva CG blesků	Bílá
		Typ CG blesků	Čárový
Blesky CC	Ano	Barva CC blesků	
		Typ CC blesků	Čárový

Informace o jiných jevech




Při bouřce se vyskytla tromba	Ne	Při bouřce se vyskytlo tornádo	Ne
Při bouřce se vyskytl downburst	Ne	Přivalové srážky	Ne
Při bouřce se vyskytl wallcloud	Ne	Při bouřce se vyskytly škody	Ne
Vyvinutý shelf/roll cloud (arcus)	Ne	Výrazná húlava (názarový vítr)	Ne
Mammaty	Ne	Pileus	Ne

Poznámky k pozorování

Bouřka sice k místu pozorování nedošla a rozpadla se, zaznamenal jsem však velmi silné nárazy větru, které zhodily i foťák se stativem na zem. Taktéž v Třinci dle hlášení kamarádů byl zaznamenán silný vítr a přivalový déšť.

Evidenční list pozorování bouřky - obrázky, soubory

Fotografie z pozorování

	<u>DSC_0618.JPG</u>	1152x768	149.8 kB
	<u>DSC_0638.JPG</u>	1152x768	140.3 kB
	<u>DSC_0659.JPG</u>	1143x768	166.1 kB

Data z meteostanice (grafy, tabulky, dokumenty, aj.)

Žádná podružná data nebyla vložena