

# Evidenční list pozorování bouřky - formulář

## Obecné informace

Pozorovatel	David Gorný, gorny.david@email.cz		
Byla bouřka pozorována v obvyklém místě pozorovatele?	Ne	Stav záznamu	QC0 - jak bylo zapsáno
Zeměpisná šířka	49.70826	Zeměpisná délka	18.53808
Lokalita	Třanovice	Okres	Frýdek-Místek
Pozorováno/Aktivní od (UTC)	26.06.2016 01:30	Pozorováno/Aktivní do (UTC)	26.06.2016 01:55
Pořadí bouřky ve dni	1	Trvání pozorování bouřky	0.4 hodin

## Základní informace

Fáze vývoje	zralost	Typ povětrnostní situace	studená fronta
Typ bouřky	multicela	Směr postupu	jihozápad -> severovýchod
Vzdálenost od stanoviště	10.0 km	Směr od stanoviště	severozápad

## Informace o větru

Jsou známy informace o větru	Ne
------------------------------	----

## Informace o srážkách

Jsou známy informace o srážkách	Ne
---------------------------------	----

## Informace o elektrometeorech

Pozorovány blesky	Ano	Slyšitelný hrom	Ano - bouřka
Hodnocení intenzity bouřky	Mírná (12-60 blesků za hod.)	Nejbližší úder blesku	10.0 km
Blesky CG	Ano	Barva CG blesků	Bílá
		Typ CG blesků	Čárový, Větvený
Blesky CC	Ano	Barva CC blesků	Bílá
		Typ CC blesků	Čárový, Větvený

## Informace o jiných jevech





Při bouřce se vyskytla tromba	Ne	Při bouřce se vyskytlo tornádo	Ne
Při bouřce se vyskytl downburst	Ne	Přivalové srážky	Ne
Při bouřce se vyskytl wallcloud	Ne	Při bouřce se vyskytly škody	Ne
Vyvinutý shelf/roll cloud (arcus)	Ne	Výrazná húlava (názarový vítr)	Ne
Mammaty	Ne	Pileus	Ne

## Poznámky k pozorování

--

# Evidenční list pozorování bouřky - obrázky, soubory

## Fotografie z pozorování

	<u>DSC_0668.JPG</u>	1152x768	119.1 kB
	<u>DSC_0684.JPG</u>	1152x768	142.5 kB
	<u>DSC_0690.JPG</u>	1152x768	127.0 kB
	<u>DSC_0691.JPG</u>	1152x768	120.6 kB

## Data z meteostanice (grafy, tabulky, dokumenty, aj.)

Žádná podružná data nebyla vložena