

Evidenční list pozorování bouřky - formulář

Obecné informace

Pozorovatel	Lukáš Vobecký, jrych@seznam.cz		
Byla bouřka pozorována v obvyklém místě pozorovatele?	Ano	Stav záznamu	QC0 - jak bylo zapsáno
Zeměpisná šířka	50.75070	Zeměpisná délka	14.33860
Lokalita	Dolní Habartice	Okres	Děčín
Pozorováno/Aktivní od (UTC)	16.06.2016 19:10	Pozorováno/Aktivní do (UTC)	16.06.2016 19:45
Pořadí bouřky ve dni	1	Trvání pozorování bouřky	0.6 hodin

Základní informace

Fáze vývoje	zesilování	Typ povětrnostní situace	linie/zóna konvergence
Typ bouřky	supercela	Směr postupu	jihozápad -> severovýchod
Vzdálenost od stanoviště	0.0 km	Směr od stanoviště	západ

Informace o větru

Jsou známy informace o větru	Ne
------------------------------	----

Informace o srážkách

Jsou známy informace o srážkách	Ne
---------------------------------	----

Informace o elektrometeorech

Pozorovány blesky	Ano	Slyšitelný hrom	Ano - bouřka
Hodnocení intenzity bouřky	Mírná (12-60 blesků za hod.)	Nejbližší úder blesku	0.3 km
Blesky CG	Ano	Barva CG blesků	Oranžová, Fialová
		Typ CG blesků	Čárový
Blesky CC	Ano	Barva CC blesků	Bílá
		Typ CC blesků	Čárový

Informace o jiných jevech






Při bouřce se vyskytla tromba	Ne	Při bouřce se vyskytlo tornádo	Ne
Při bouřce se vyskytl downburst	Ne	Přívalové srážky	Ne
Při bouřce se vyskytl wallcloud	Ano	Při bouřce se vyskytly škody	Ne
Vyvinutý shelf/roll cloud (arcus)	Ne	Výrazná húlava (názarový vítr)	Ne
Mammaty	Ne	Pileus	Ne

Poznámky k pozorování

Obyčejná bouřka v Krušných horách, která šla celou dobu po hranicích ČR od JZ k SV, ale náhle JZZ od Děčína "cukla" na východ a šla přes Děčín-Českou Kamenici-Nový Bor... A od té doby jsem jsem teprve se stromchasingem začínal tak jsem nevěděl, že je to supercela až cca po týdnu mi kolega co se tomu věnuje 9.let oznámil, že to byla CS Supercela.

Evidenční list pozorování bouřky - obrázky, soubory

Fotografie z pozorování

	IMG_20160616_191124.jpg	1024x768	112.3 kB
	IMG_20160616_191456.jpg	1280x465	103.9 kB
	IMG_20160616_191732_1.jpg	1024x768	152.6 kB
	IMG_20160616_191938.jpg	1024x768	123.9 kB
	sc_19-30.png	1239x768	1639.8 kB

Data z meteostanice (grafy, tabulky, dokumenty, aj.)

Žádná podružná data nebyla vložena