

# Evidenční list pozorování bouřky - formulář

## Obecné informace

Pozorovatel	Lukáš Vobecký, jrych@seznam.cz		
Byla bouřka pozorována v obvyklém místě pozorovatele?	Ano	Stav záznamu	QC0 - jak bylo zapsáno
Zeměpisná šířka	50.75070	Zeměpisná délka	14.33860
Lokalita	Dolní Habartice	Okres	Děčín
Pozorováno/Aktivní od (UTC)	14.06.2016 17:55	Pozorováno/Aktivní do (UTC)	14.06.2016 18:30
Pořadí bouřky ve dni	2	Trvání pozorování bouřky	0.6 hodin

## Základní informace

Fáze vývoje	zesilování	Typ povětrnostní situace	linie/zóna konvergence
Typ bouřky	supercela	Směr postupu	jihozápad -> severovýchod
Vzdálenost od stanoviště	0.0 km	Směr od stanoviště	západ

## Informace o větru

Jsou známy informace o větru	Ne
------------------------------	----

## Informace o srážkách

Jsou známy informace o srážkách	Ano		
Typ srážek	Děšť		
Srážky - max. intenzita	Nevím	Srážky - celkový úhrn	0.0 mm

## Informace o elektrometeorech

Pozorovány blesky	Ano	Slyšitelný hrom	Ano - bouřka
Hodnocení intenzity bouřky	Mírná (12-60 blesků za hod.)	Nejbližší úder blesku	0.5 km
Blesky CG	Ano	Barva CG blesků	Bílá
		Typ CG blesků	Čárový, Větvený
Blesky CC	Ano	Barva CC blesků	Bílá
		Typ CC blesků	Čárový, Větvený

## Informace o jiných jevech





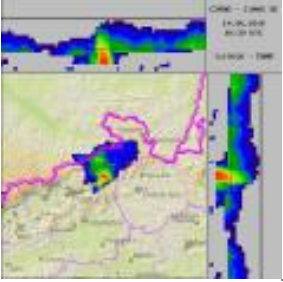
Při bouřce se vyskytla tromba	Ne	Při bouřce se vyskytlo tornádo	Ne
Při bouřce se vyskytl downburst	Ne	Přívalové srážky	Ne
Při bouřce se vyskytl wallcloud	Ano	Při bouřce se vyskytly škody	Ne
Vyvinutý shelf/roll cloud (arcus)	Ne	Výrazná húlava (nárazový vítr)	Ne
Mammaty	Ne	Pileus	Ne

## Poznámky k pozorování

Klasická bouřka, která šla po hranicích ČR od JZ k SV, která SZ od Děčína během 10. minut otočila směr k JV směr Benešov nad Ploučnicí a pak znovu k SV. Dopplerový radar potvrdil rotaci a kolega, že se jednalo o CS Supercelu.
--

# Evidenční list pozorování bouřky - obrázky, soubory

## Fotografie z pozorování

	<a href="#">IMG_20160614_180603_1.jpg</a>	1024x768	189.7 kB
	<a href="#">IMG_20160614_181031.jpg</a>	1024x768	111.4 kB
	<a href="#">IMG_20160614_181727.jpg</a>	1024x768	114.5 kB
	<a href="#">IMG_20160614_182222.jpg</a>	1030x768	105.0 kB
	<a href="#">hook.jpg</a>	599x600	64.4 kB

## Data z meteostanice (grafy, tabulky, dokumenty, aj.)

Žádná podružná data nebyla vložena