

# Evidenční list pozorování bouřky - formulář

## Obecné informace

Pozorovatel	Martin Čeněk, martin.cenek@email.cz		
Byla bouřka pozorována v obvyklém místě pozorovatele?	Ano	Stav záznamu	QC0 - jak bylo zapsáno
Zeměpisná šířka	49.52510	Zeměpisná délka	12.94770
Lokalita	Horšovský Týn	Okres	
Pozorováno/Aktivní od (UTC)	12.05.2017 14:40	Pozorováno/Aktivní do (UTC)	12.05.2017 15:00
Pořadí bouřky ve dni	1	Trvání pozorování bouřky	0.3 hodin

## Základní informace

Fáze vývoje	zesilování	Typ povětrnostní situace	okluzní fronta
Typ bouřky	jednobuněčná	Směr postupu	jihozápad -> severovýchod
Vzdálenost od stanoviště	0.0 km	Směr od stanoviště	severovýchod

## Informace o větru

Jsou známy informace o větru	Ano		
Vítr - směr výchozí	jihozápad	Vítr - směr po změně	jih
Vítr - průměrná rychlost v Bft. st.	2 Bft - větřík	Vítr - max. náraz	7.9 m/s

## Informace o srážkách

Jsou známy informace o srážkách	Ano		
Typ srážek	Děšť		
Srážky - max. intenzita	Slabá - 0.1 až 2.5 mm/hod	Srážky - celkový úhrn	0.0 mm

## Informace o elektrometeorech

Pozorovány blesky	Ano	Slyšitelný hrom	Ano - bouřka
Hodnocení intenzity bouřky	Mírná (12-60 blesků za hod.)	Nejbližší úder blesku	2.0 km
Blesky CG	Ano	Barva CG blesků	
		Typ CG blesků	
Blesky CC	Ano	Barva CC blesků	Bílá
		Typ CC blesků	

## Informace o jiných jevech






Při bouřce se vyskytla tromba	Ne	Při bouřce se vyskytlo tornádo	Ne
Při bouřce se vyskytl downburst	Ne	Přívalové srážky	Ne
Při bouřce se vyskytl wallcloud	Ne	Při bouřce se vyskytly škody	Ne
Vyvinutý shelf/roll cloud (arcus)	Ne	Výrazná hůlava (nárazový vítr)	Ne
Mammaty	Ne	Pileus	Ne

## Poznámky k pozorování




12.05.2017 /krátce před 13:50 UTC / Na radaru detekovány bouřkové buňky v prostoru Českého lesa, které postupovali k meteorologické stanici Horšovský Týn, okres Domažlice. Po přechodu přes stanici bylo pozorováno krátkodobě zesílení větru, ze směru JJZ, srážky krátkodobě zesílené bez škod. Cca. 2 km SV od stanice došlo radarově k zesílení bouřkové buňky, následně pozorována blesková aktivita CC blesků, bílé barvy  Srážkový úhrn v čase 14:00-15:00 UTC 0,8 mm 16:00 - 17:00 SELČ
--

# Evidenční list pozorování bouřky - obrázky, soubory

## Fotografie z pozorování

	<a href="#">BC-5010-05122017-161933.jpg</a>	1036x768	212.6 kB
	<a href="#">BC-5010-05122017-162441.jpg</a>	1036x768	217.3 kB
	<a href="#">BC-5010-05122017-162645.jpg</a>	1036x768	218.1 kB
	<a href="#">BC-5010-05122017-163557.jpg</a>	1036x768	207.3 kB
	<a href="#">BC-5010-05122017-163800.jpg</a>	1036x768	205.8 kB

## Data z meteostanice (grafy, tabulky, dokumenty, aj.)

	<a href="#">2017_5_12_1415.UTC.png</a>	269.3 kB
	<a href="#">2017_5_12_1430.UTC.png</a>	268.3 kB
	<a href="#">2017_5_12_1450.UTC.png</a>	267.0 kB