

Evidenční list pozorování bouřky - formulář

Obecné informace

Pozorovatel	Jan Švarc, svarja@seznam.cz		
Byla bouřka pozorována v obvyklém místě pozorovatele?	Ano	Stav záznamu	QC0 - jak bylo zapsáno
Zeměpisná šířka	49.27340	Zeměpisná délka	16.97210
Lokalita	Vyškov	Okres	Vyškov
Pozorováno/Aktivní od (UTC)	30.05.2017 20:50	Pozorováno/Aktivní do (UTC)	30.05.2017 23:05
Pořadí bouřky ve dni	2	Trvání pozorování bouřky	2.2 hodin

Základní informace

Fáze vývoje	vznik	Typ povětrnostní situace	studená fronta
Typ bouřky	neurčitý shluk	Směr postupu	západ -> východ
Vzdálenost od stanoviště	0.0 km	Směr od stanoviště	přešla přes pozorovatele

Informace o větru

Jsou známy informace o větru	Ne
------------------------------	----

Informace o srážkách

Jsou známy informace o srážkách	Ano		
Typ srážek	Děšť		
Srážky - max. intenzita	Velmi silná - 40.0 až 80.0 mm/hod	Srážky - celkový úhrn	8.0 mm

Informace o elektrometeorech

Pozorovány blesky	Ano	Slyšitelný hrom	Ano - bouřka
Hodnocení intenzity bouřky	Silná (360-720 blesků za hod.)	Nejbližší úder blesku	0.0 km
Blesky CG	Ano	Barva CG blesků	Oranžová, Fialová
		Typ CG blesků	Čárový, Větvený
Blesky CC	Ano	Barva CC blesků	Modrá, Fialová
		Typ CC blesků	Čárový, Větvený

Informace o jiných jevech





Při bouřce se vyskytla tromba	Ne	Při bouřce se vyskytlo tornádo	Ne
Při bouřce se vyskytl downburst	Ne	Přivalové srážky	Ne
Při bouřce se vyskytl wallcloud	Ne	Při bouřce se vyskytly škody	Ne
Vyvinutý shelf/roll cloud (arcus)	Ano	Výrazná húlava (názarový vítr)	Ne
Mammaty	Ne	Pileus	Ne

Poznámky k pozorování

Údaje ze srážkoměrných stanic ve Vyškově: Vyškov-Brňany: 15,4 mm Vyškov- Dinopark: 15,0 mm Vyškov-Palánek: 10,7 mm Vyškov-II. Odboje: 10,7 mm Opatovice: 10,1 mm Vyškov-Dědice: 9,6 mm Rychtářov: 7,6 mm Fotky jsou pořízené z 6 km vzdálené obce Rybníček směrem na západ

Evidenční list pozorování bouřky - obrázky, soubory

Fotografie z pozorování

		<u>_DSC0267.jpg</u>	1156x768	162.7 kB
		<u>_DSC0282_3.jpg</u>	1156x768	136.7 kB
		<u>_DSC0291.jpg</u>	1156x768	155.1 kB
		<u>amsos_DSC0269.jpg</u>	1156x768	250.6 kB

Data z meteostanice (grafy, tabulky, dokumenty, aj.)

		<u>image (1).png</u>	46.8 kB
---	--	----------------------	---------