

Evidenční list pozorování bouřky - formulář

Obecné informace

Pozorovatel	Jan Švarc, svarja@seznam.cz		
Byla bouřka pozorována v obvyklém místě pozorovatele?	Ne	Stav záznamu	QC0 - jak bylo zapsáno
Zeměpisná šířka	49.22532	Zeměpisná délka	17.03096
Lokalita	Bohdalice-Pavlovice	Okres	Vyškov
Pozorováno/Aktivní od (UTC)	30.05.2017 14:30	Pozorováno/Aktivní do (UTC)	30.05.2017 15:40
Pořadí bouřky ve dni	1	Trvání pozorování bouřky	1.2 hodin

Základní informace

Fáze vývoje	slábnutí	Typ povětrnostní situace	linie/zóna konvergence
Typ bouřky	multicela	Směr postupu	jihozápad -> severovýchod
Vzdálenost od stanoviště	20.0 km	Směr od stanoviště	jihozápad

Informace o větru

Jsou známy informace o větru	Ne
------------------------------	----

Informace o srážkách

Jsou známy informace o srážkách	Ne
---------------------------------	----

Informace o elektrometeorech

Pozorovány blesky	Ano	Slyšitelný hrom	Ano - bouřka
Hodnocení intenzity bouřky	Mírná (12-60 blesků za hod.)	Nejbližší úder blesku	18.0 km
Blesky CG	Ano	Barva CG blesků	Bílá
		Typ CG blesků	
Blesky CC	Ano	Barva CC blesků	Bílá
		Typ CC blesků	

Informace o jiných jevech




Při bouřce se vyskytla tromba	Ne	Při bouřce se vyskytlo tornádo	Ne
Při bouřce se vyskytl downburst	Ne	Přívalové srážky	Ne
Při bouřce se vyskytl wallcloud	Ne	Při bouřce se vyskytly škody	Ne
Vyvinutý shelf/roll cloud (arcus)	Ne	Výrazná húlava (názarový vítr)	Ne
Mammaty	Ano	Pileus	Ne

Poznámky k pozorování

--

Evidenční list pozorování bouřky - obrázky, soubory

Fotografie z pozorování

	<u>_DSC0251.jpg</u>	1156x768	216.7 kB
	<u>_DSC0255.jpg</u>	1156x768	118.6 kB
	<u>_DSC0263.jpg</u>	1156x768	100.8 kB

Data z meteostanice (grafy, tabulky, dokumenty, aj.)

Žádná podružná data nebyla vložena