

Evidenční list pozorování bouřky - formulář

Obecné informace

Pozorovatel	Tomáš Mazur, Tomasmazur@email.cz		
Byla bouřka pozorována v obvyklém místě pozorovatele?	Ano	Stav záznamu	QC0 - jak bylo zapsáno
Zeměpisná šířka	49.95370	Zeměpisná délka	17.74950
Lokalita	Velké Heraltice	Okres	Opava
Pozorováno/Aktivní od (UTC)	04.06.2017 12:50	Pozorováno/Aktivní do (UTC)	04.06.2017 13:35
Pořadí bouřky ve dni	1	Trvání pozorování bouřky	0.8 hodin

Základní informace

Fáze vývoje	zralost	Typ povětrnostní situace	linie/zóna konvergence
Typ bouřky	multicela	Směr postupu	západ -> východ
Vzdálenost od stanoviště	0.0 km	Směr od stanoviště	přešla přes pozorovatele

Informace o větru

Jsou známy informace o větru	Ano		
Vítr - směr výchozí	západ	Vítr - směr po změně	západ
Vítr - průměrná rychlost v Bft. st.	4 Bft - mírný vítr	Vítr - max. náraz	13.0 m/s

Informace o srážkách

Jsou známy informace o srážkách	Ano		
Typ srážek	Děšť		
Srážky - max. intenzita	Velmi silná - 40.0 až 80.0 mm/hod	Srážky - celkový úhrn	5.0 mm

Informace o elektrometeorech

Pozorovány blesky	Ano	Slyšitelný hrom	Ano - bouřka
Hodnocení intenzity bouřky	Středně silná (60-360 blesků za hod.)	Nejbližší úder blesku	2.0 km
Blesky CG	Ne	Barva CG blesků	
		Typ CG blesků	
Blesky CC	Ne	Barva CC blesků	
		Typ CC blesků	

Informace o jiných jevech




Při bouřce se vyskytla tromba	Ne	Při bouřce se vyskytlo tornádo	Ne
Při bouřce se vyskytl downburst	Ne	Přívalové srážky	Ne
Při bouřce se vyskytl wallcloud	Ne	Při bouřce se vyskytly škody	Ne
Vyvinutý shelf/roll cloud (arcus)	Ne	Výrazná húlava (nárazový vítr)	Ne
Mammaty	Ne	Pileus	Ne

Poznámky k pozorování

--

Evidenční list pozorování bouřky - obrázky, soubory

Fotografie z pozorování

	20170604_150636.JPG	1024x768	178.3 kB
	20170604_150748.JPG	1024x768	184.1 kB
	20170604_151108.JPG	1024x768	129.9 kB

Data z meteostanice (grafy, tabulky, dokumenty, aj.)

Žádná podružná data nebyla vložena