

Evidenční list pozorování bouřky - formulář

Obecné informace

Pozorovatel	Matěj Grék, matejgrek@seznam.cz		
Byla bouřka pozorována v obvyklém místě pozorovatele?	Ne	Stav záznamu	QCO - jak bylo zapsáno
Zeměpisná šířka	49.67721	Zeměpisná délka	18.09571
Lokalita	Sedlnice	Okres	Nový Jičín
Pozorováno/Aktivní od (UTC)	31.05.2017 09:50	Pozorováno/Aktivní do (UTC)	31.05.2017 10:50
Pořadí bouřky ve dni	1	Trvání pozorování bouřky	1 hodin

Základní informace

Fáze vývoje	zralost	Typ povětrnostní situace	linie/zóna konvergence
Typ bouřky	multicela	Směr postupu	severozápad -> jihovýchod
Vzdálenost od stanoviště	0.0 km	Směr od stanoviště	přešla přes pozorovatele

Informace o větru

Jsou známy informace o větru	Ne
------------------------------	----

Informace o srážkách

Jsou známy informace o srážkách	Ne
---------------------------------	----

Informace o elektrometeorech

Pozorovány blesky	Ano	Slyšitelný hrom	Ano - bouřka
Hodnocení intenzity bouřky	Slabá (6-12 blesků za hod.)	Nejbližší úder blesku	2.0 km
Blesky CG	Ne	Barva CG blesků	
		Typ CG blesků	
Blesky CC	Ano	Barva CC blesků	Modrá
		Typ CC blesků	

Informace o jiných jevech






Při bouřce se vyskytla tromba	Ne	Při bouřce se vyskytlo tornádo	Ne
Při bouřce se vyskytl downburst	Ne	Přivalové srážky	Ano
Při bouřce se vyskytl wallcloud	Ne	Při bouřce se vyskytly škody	Ne
Vyvinutý shelf/roll cloud (arcus)	Ano	Výrazná húlava (názarový vítr)	Ano
Mammaty	Ne	Pileus	Ne

Poznámky k pozorování

--

Evidenční list pozorování bouřky - obrázky, soubory

Fotografie z pozorování

		shelf.JPG	1244x768	124.2 kB
		shelf2.JPG	1146x768	120.0 kB
		shelf3.JPG	1146x768	158.8 kB
		shelf4.JPG	1146x768	151.8 kB
		shelf5.JPG	1146x768	128.0 kB

Data z meteostanice (grafy, tabulky, dokumenty, aj.)

Žádná podružná data nebyla vložena