

# Evidenční list pozorování bouřky - formulář

## Obecné informace

Pozorovatel	Daniel Koldinský, koldda@seznam.cz		
Byla bouřka pozorována v obvyklém místě pozorovatele?	Ne	Stav záznamu	QC0 - jak bylo zapsáno
Zeměpisná šířka	50.24303	Zeměpisná délka	12.83047
Lokalita	Karlovy Vary	Okres	Karlovy Vary
Pozorováno/Aktivní od (UTC)	06.06.2017 11:00	Pozorováno/Aktivní do (UTC)	06.06.2017 11:50
Pořadí bouřky ve dni	1	Trvání pozorování bouřky	0.8 hodin

## Základní informace

Fáze vývoje	vznik	Typ povětrnostní situace	studená fronta
Typ bouřky	multicela	Směr postupu	jihozápad -> severovýchod
Vzdálenost od stanoviště	0.0 km	Směr od stanoviště	přešla přes pozorovatele

## Informace o větru

Jsou známy informace o větru	Ano		
Vítr - směr výchozí	severozápad	Vítr - směr po změně	severovýchod
Vítr - průměrná rychlost v Bft. st.	2 Bft - větřík	Vítr - max. náraz	25.0 m/s

## Informace o srážkách

Jsou známy informace o srážkách	Ano		
Typ srážek	Děšť		
Srážky - max. intenzita	Nevím	Srážky - celkový úhrn	0.0 mm

## Informace o elektrometeorech

Pozorovány blesky	Ano	Slyšitelný hrom	Ano - bouřka
Hodnocení intenzity bouřky	Mírná (12-60 blesků za hod.)	Nejbližší úder blesku	2.0 km
Blesky CG	Ne	Barva CG blesků	
		Typ CG blesků	
Blesky CC	Ne	Barva CC blesků	
		Typ CC blesků	

## Informace o jiných jevech



Při bouřce se vyskytla tromba	Ne	Při bouřce se vyskytlo tornádo	Ne
Při bouřce se vyskytl downburst	Ano	Příválové srážky	Ano
Při bouřce se vyskytl wallcloud	Ne	Při bouřce se vyskytly škody	Ne
Vyvinutý shelf/roll cloud (arcus)	Ne	Výrazná húlava (nárazový vítr)	Ano
Mammaty	Ne	Pileus	Ne

## Poznámky k pozorování





Bouřka vznikla prakticky v místě pozorování, elektrická aktivita nebyla tak výrazná, ale dešťové srážky dosahovali příválového charakteru.
--

# Evidenční list pozorování bouřky - obrázky, soubory

## Fotografie z pozorování

	100_2782.JPG	1024x768	151.2 kB
	100_2784.JPG	1024x768	108.7 kB

## Data z meteostanice (grafy, tabulky, dokumenty, aj.)

	Boční průměty.jpg	311.1 kB
	Info buňka 1.jpg	380.7 kB
	Info buňka 2.jpg	381.5 kB
	Radar.gif	617.8 kB