

# Evidenční list pozorování bouřky - formulář

## Obecné informace

|   |                             |                             |                        |
|---|-----------------------------|-----------------------------|------------------------|
| Pozorovatel   | Jan Švarc, svarja@seznam.cz |                             |                        |
| Byla bouřka pozorována v obvyklém místě pozorovatele? | Ano                         | Stav záznamu                | QC0 - jak bylo zapsáno |
| Zeměpisná šířka                                       | 49.27340                    | Zeměpisná délka             | 16.97210               |
| Lokalita  | Vyškov                      | Okres                       | Vyškov                 |
| Pozorováno/Aktivní od (UTC)                           | 16.06.2017 06:25            | Pozorováno/Aktivní do (UTC) | 16.06.2017 07:25       |
| Pořadí bouřky ve dni                                  | 1                           | Trvání pozorování bouřky    | 1 hodin                |

## Základní informace

|                          |             |                          |                           |
|--------------------------|-------------|--------------------------|---------------------------|
| Fáze vývoje              | zralost     | Typ povětrnostní situace | podružná studená fronta   |
| Typ bouřky               | squall-line | Směr postupu             | severozápad -> jihovýchod |
| Vzdálenost od stanoviště | 0.0 km      | Směr od stanoviště       | přešla přes pozorovatele  |

## Informace o větru

|                              |    |
|------------------------------|----|
| Jsou známy informace o větru | Ne |
|------------------------------|----|

## Informace o srážkách

|                                 |                                   |                       |        |
|---------------------------------|-----------------------------------|-----------------------|--------|
| Jsou známy informace o srážkách | Ano                               |                       |        |
| Typ srážek                      | Děšť                              |                       |        |
| Srážky - max. intenzita         | Velmi silná - 40.0 až 80.0 mm/hod | Srážky - celkový úhrn | 3.0 mm |

## Informace o elektrometeorech

|                            |                                       |                       |                 |
|----------------------------|---------------------------------------|-----------------------|-----------------|
| Pozorovány blesky          | Ano                                   | Slyšitelný hrom       | Ano - bouřka    |
| Hodnocení intenzity bouřky | Středně silná (60-360 blesků za hod.) | Nejbližší úder blesku | 1.0 km          |
| Blesky CG                  | Ano                                   | Barva CG blesků       | Bílá            |
|                            |                                       | Typ CG blesků         | Čárový, Větvený |
| Blesky CC                  | Ano                                   | Barva CC blesků       | Bílá            |
|                            |                                       | Typ CC blesků         | Čárový, Větvený |

## Informace o jiných jevech





|                                   |     |                                |    |
|-----------------------------------|-----|--------------------------------|----|
| Při bouřce se vyskytla tromba     | Ne  | Při bouřce se vyskytlo tornádo | Ne |
| Při bouřce se vyskytl downburst   | Ne  | Přívalové srážky               | Ne |
| Při bouřce se vyskytl wallcloud   | Ne  | Při bouřce se vyskytly škody   | Ne |
| Vyvinutý shelf/roll cloud (arcus) | Ano | Výrazná húlava (názorový vítr) | Ne |
| Mammaty                           | Ano | Pileus                         | Ne |

## Poznámky k pozorování

|   |
|---|
| Údaje ze srážkoměrných stanic ve Vyškově: |
| Opatovice: 12,3 mm                        |
| Vyškov-Brňany: 9,4 mm                     |
| Vyškov-Dědice: 7,0 mm                     |
| Vyškov- Dinopark: 6,8 mm                  |
| Vyškov-Palánek: 4,8 mm                    |
| Drnovice: 4,8 mm                          |
| Vyškov-II. Odboje: 4,7 mm                 |
| Rychtářov: 4,2 mm                         |

# Evidenční list pozorování bouřky - obrázky, soubory

## Fotografie z pozorování

|   |                         |          |          |
|---|-------------------------|----------|----------|
|  | Panorama_bez_nazvu1.jpg | 1280x581 | 217.6 kB |
|  | Panorama_bez_nazvu2.jpg | 1280x450 | 160.4 kB |
|  | Panorama_bez_nazvu3.jpg | 1280x426 | 90.5 kB  |
|  | Panorama_bez_nazvu4.jpg | 1280x583 | 109.4 kB |

## Data z meteostanice (grafy, tabulky, dokumenty, aj.)

|   |           |         |
|---|-----------|---------|
|  | image.png | 51.2 kB |
|---|-----------|---------|