

# Evidenční list pozorování bouřky - formulář

## Obecné informace

Pozorovatel	Jan Švarc, svarja@seznam.cz		
Byla bouřka pozorována v obvyklém místě pozorovatele?	Ano	Stav záznamu	QC0 - jak bylo zapsáno
Zeměpisná šířka	49.27340	Zeměpisná délka	16.97210
Lokalita	Vyškov	Okres	Vyškov
Pozorováno/Aktivní od (UTC)	16.06.2017 11:55	Pozorováno/Aktivní do (UTC)	16.06.2017 12:10
Pořadí bouřky ve dni	2	Trvání pozorování bouřky	0.2 hodin

## Základní informace

Fáze vývoje	vznik	Typ povětrnostní situace	mimo rozhraní (za studenou frontou)
Typ bouřky	squall-line	Směr postupu	severozápad -> jihovýchod
Vzdálenost od stanoviště	0.0 km	Směr od stanoviště	přešla přes pozorovatele

## Informace o větru

Jsou známy informace o větru	Ne
------------------------------	----

## Informace o srážkách

Jsou známy informace o srážkách	Ano		
Typ srážek	Děšť		
Srážky - max. intenzita	Mírná - 2.6 až 8.0 mm/hod	Srážky - celkový úhrn	0.4 mm

## Informace o elektrometeorech

Pozorovány blesky	Ano	Slyšitelný hrom	Ano - bouřka
Hodnocení intenzity bouřky	Středně silná (60-360 blesků za hod.)	Nejbližší úder blesku	2.0 km
Blesky CG	Ano	Barva CG blesků	Bílá
		Typ CG blesků	Čárový, Větvený
Blesky CC	Ano	Barva CC blesků	Bílá
		Typ CC blesků	Čárový, Větvený

## Informace o jiných jevech





Při bouřce se vyskytla tromba	Ne	Při bouřce se vyskytlo tornádo	Ne
Při bouřce se vyskytl downburst	Ne	Přívalové srážky	Ne
Při bouřce se vyskytl wallcloud	Ne	Při bouřce se vyskytly škody	Ne
Vyvinutý shelf/roll cloud (arcus)	Ano	Výrazná húlava (nárazový vítr)	Ne
Mammaty	Ne	Pileus	Ne

## Poznámky k pozorování

Údaje ze srážkoměrných stanic ve Vyškově:
Vyškov- Dinopark: 3,7 mm
Opatovice: 2,0 mm
Rychtářov: 1,6 mm
Drnovice: 1,6 mm
Vyškov-Brňany: 1,3 mm
Vyškov-Palánek: 1,3 mm
Vyškov-Dědice: 1,2 mm
Vyškov-II. Odboje: 1,0 mm

# Evidenční list pozorování bouřky - obrázky, soubory

## Fotografie z pozorování

	Panorama_bez_nazvu3.jpg	1280x512	77.6 kB
	_DSC0411.jpg	1156x768	89.9 kB
	_DSC0537.jpg	1156x768	114.8 kB
	amsos5.jpg	1280x410	68.7 kB

## Data z meteostanice (grafy, tabulky, dokumenty, aj.)

	image.png	33.3 kB
--	-----------	---------