

Evidenční list pozorování bouřky - formulář

Obecné informace

Pozorovatel	David Gorný, gorny.david@email.cz		
Byla bouřka pozorována v obvyklém místě pozorovatele?	Ne	Stav záznamu	QC0 - jak bylo zapsáno
Zeměpisná šířka	49.72890	Zeměpisná délka	18.57825
Lokalita	Český Těšín	Okres	Karviná
Pozorováno/Aktivní od (UTC)	16.06.2017 12:00	Pozorováno/Aktivní do (UTC)	16.06.2017 12:55
Pořadí bouřky ve dni	1	Trvání pozorování bouřky	0.9 hodin

Základní informace

Fáze vývoje	zralost	Typ povětrnostní situace	mimo rozhraní (za studenou frontou)
Typ bouřky	neurčitý shluk	Směr postupu	severozápad -> jihovýchod
Vzdálenost od stanoviště	0.0 km	Směr od stanoviště	přešla přes pozorovatele

Informace o větru

Jsou známy informace o větru	Ne
------------------------------	----

Informace o srážkách

Jsou známy informace o srážkách	Ano		
Typ srážek	Děšť		
Srážky - max. intenzita	Nevím	Srážky - celkový úhrn	0.0 mm

Informace o elektrometeorech

Pozorovány blesky	Ano	Slyšitelný hrom	Ano - bouřka
Hodnocení intenzity bouřky	Mírná (12-60 blesků za hod.)	Nejbližší úder blesku	1.0 km
Blesky CG	Ano	Barva CG blesků	Bílá
		Typ CG blesků	Čárový
Blesky CC	Ano	Barva CC blesků	
		Typ CC blesků	Čárový

Informace o jiných jevech






Při bouřce se vyskytla tromba	Ne	Při bouřce se vyskytlo tornádo	Ne
Při bouřce se vyskytl downburst	Ne	Přivalové srážky	Ne
Při bouřce se vyskytl wallcloud	Ne	Při bouřce se vyskytly škody	Ne
Vyvinutý shelf/roll cloud (arcus)	Ne	Výrazná húlava (nárazový vítr)	Ne
Mammaty	Ne	Pileus	Ne

Poznámky k pozorování

--

Evidenční list pozorování bouřky - obrázky, soubory

Fotografie z pozorování

	DSC_0977.JPG	1152x768	153.3 kB
	DSC_0990.JPG	1152x768	159.2 kB
	DSC_0993.JPG	1152x768	153.1 kB
	DSC_0999.JPG	1152x768	141.5 kB
	DSC_1002.JPG	1152x768	216.0 kB

Data z meteostanice (grafy, tabulky, dokumenty, aj.)

Žádná podružná data nebyla vložena