

# Evidenční list pozorování bouřky - formulář

## Obecné informace

Pozorovatel	Daniel Koldinský, koldda@seznam.cz		
Byla bouřka pozorována v obvyklém místě pozorovatele?	Ne	Stav záznamu	QC0 - jak bylo zapsáno
Zeměpisná šířka	50.24290	Zeměpisná délka	12.83092
Lokalita	Karlovy Vary	Okres	Karlovy Vary
Pozorováno/Aktivní od (UTC)	07.07.2017 16:45	Pozorováno/Aktivní do (UTC)	07.07.2017 18:30
Pořadí bouřky ve dni	1	Trvání pozorování bouřky	1.8 hodin

## Základní informace

Fáze vývoje	zralost	Typ povětrnostní situace	mimo rozhraní (teplý sektor)
Typ bouřky	multicela	Směr postupu	severozápad -> jihovýchod
Vzdálenost od stanoviště	1.0 km	Směr od stanoviště	sever

## Informace o větru

Jsou známy informace o větru	Ne
------------------------------	----

## Informace o srážkách

Jsou známy informace o srážkách	Ano		
Typ srážek	Děšť		
Srážky - max. intenzita	Nevím	Srážky - celkový úhrn	0.0 mm

## Informace o elektrometeorech

Pozorovány blesky	Ano	Slyšitelný hrom	Ano - bouřka
Hodnocení intenzity bouřky	Středně silná (60-360 blesků za hod.)	Nejbližší úder blesku	3.0 km
Blesky CG	Ano	Barva CG blesků	Bílá, Oranžová
		Typ CG blesků	Čárový, Větvený
Blesky CC	Ano	Barva CC blesků	Oranžová
		Typ CC blesků	Čárový, Větvený

## Informace o jiných jevech




Při bouřce se vyskytla tromba	Ne	Při bouřce se vyskytlo tornádo	Ne
Při bouřce se vyskytl downburst	Ano	Přivalové srážky	Ne
Při bouřce se vyskytl wallcloud	Ne	Při bouřce se vyskytly škody	Ne
Vyvinutý shelf/roll cloud (arcus)	Ne	Výrazná húlava (nárazový vítr)	Ne
Mammaty	Ne	Pileus	Ne

## Poznámky k pozorování

Bouřkový systém prošel severně od místa pozorování, z něhož bylo možné pozorovat elektrickou aktivitu. Na horizontu bylo možno pozorovat vypadávání dešťových srážek ale v místě pozorování prakticky žádné nespadli.
---

# Evidenční list pozorování bouřky - obrázky, soubory

## Fotografie z pozorování

	<a href="#">1-100_3088.JPG</a>	1024x768	215.8 kB
	<a href="#">1-100_3092.JPG</a>	1024x768	282.5 kB
	<a href="#">1-100_3095.JPG</a>	1024x768	215.7 kB

## Data z meteostanice (grafy, tabulky, dokumenty, aj.)

	<a href="#">Kachelmannwetterradar.gif</a>	1601.2 kB
--	---	-----------