

# Evidenční list pozorování bouřky - formulář

## Obecné informace

Pozorovatel	Roman Kopáček, pocasi.jablonec@gmail.com		
Byla bouřka pozorována v obvyklém místě pozorovatele?	Ano	Stav záznamu	QC0 - jak bylo zapsáno
Zeměpisná šířka	50.72800	Zeměpisná délka	15.18360
Lokalita	Jablonec nad Nisou	Okres	Jablonec nad Nisou
Pozorováno/Aktivní od (UTC)	11.07.2017 17:15	Pozorováno/Aktivní do (UTC)	11.07.2017 17:50
Pořadí bouřky ve dni	1	Trvání pozorování bouřky	0.6 hodin

## Základní informace

Fáze vývoje	zralost	Typ povětrnostní situace	studená fronta
Typ bouřky	multicela	Směr postupu	jihozápad -> severovýchod
Vzdálenost od stanoviště	0.0 km	Směr od stanoviště	přešla přes pozorovatele

## Informace o větru

Jsou známy informace o větru	Ano		
Vítr - směr výchozí	sever	Vítr - směr po změně	severozápad
Vítr - průměrná rychlost v Bft. st.	6 Bft - silný vítr	Vítr - max. náraz	12.2 m/s

## Informace o srážkách

Jsou známy informace o srážkách	Ano		
Typ srážek	Děšť		
Srážky - max. intenzita	Mírná - 2.6 až 8.0 mm/hod	Srážky - celkový úhrn	20.0 mm

## Informace o elektrometeorech

Pozorovány blesky	Ne	Slyšitelný hrom	Ano - bouřka
Hodnocení intenzity bouřky	Velmi slabá (<6 blesků za hod.)	Nejbližší úder blesku	1.0 km
Blesky CG	Ano	Barva CG blesků	
		Typ CG blesků	
Blesky CC	Ne	Barva CC blesků	
		Typ CC blesků	

## Informace o jiných jevech





Při bouřce se vyskytla tromba	Ne	Při bouřce se vyskytlo tornádo	Ne
Při bouřce se vyskytl downburst	Ano	Přívalové srážky	Ano
Při bouřce se vyskytl wallcloud	Ne	Při bouřce se vyskytly škody	Ne
Vyvinutý shelf/roll cloud (arcus)	Ne	Výrazná hůlava (nárazový vítr)	Ne
Mammaty	Ne	Pileus	Ne

## Poznámky k pozorování


--

# Evidenční list pozorování bouřky - obrázky, soubory

## Fotografie z pozorování

	<p><a href="#">Buňka.jpg</a></p>	<p>802x764</p>	<p>141.4 kB</p>
	<p><a href="#">Detekce blesků.jpg</a></p>	<p>920x768</p>	<p>199.3 kB</p>
	<p><a href="#">Průmět.jpg</a></p>	<p>769x768</p>	<p>172.9 kB</p>
	<p><a href="#">Radar.jpg</a></p>	<p>852x705</p>	<p>159.5 kB</p>

## Data z meteostanice (grafy, tabulky, dokumenty, aj.)

	<p><a href="#">Směr větru.jpg</a></p>	<p>48.9 kB</p>
	<p><a href="#">Srážky celkem.jpg</a></p>	<p>45.5 kB</p>
	<p><a href="#">Srážky max.intenzita.jpg</a></p>	<p>45.8 kB</p>
	<p><a href="#">Vítr rychlost v nárazech.jpg</a></p>	<p>51.6 kB</p>