

# Evidenční list pozorování bouřky - formulář

## Obecné informace

Pozorovatel	Roman Kopáček, pocasi.jablonec@gmail.com		
Byla bouřka pozorována v obvyklém místě pozorovatele?	Ano	Stav záznamu	QC0 - jak bylo zapsáno
Zeměpisná šířka	50.72800	Zeměpisná délka	15.18360
Lokalita	Jablonec nad Nisou	Okres	Jablonec nad Nisou
Pozorováno/Aktivní od (UTC)	30.07.2017 19:00	Pozorováno/Aktivní do (UTC)	30.07.2017 20:45
Pořadí bouřky ve dni	1	Trvání pozorování bouřky	1.8 hodin

## Základní informace

Fáze vývoje	zralost	Typ povětrnostní situace	okluzní fronta
Typ bouřky	multicela	Směr postupu	západ -> východ
Vzdálenost od stanoviště	0.0 km	Směr od stanoviště	východ

## Informace o větru

Jsou známy informace o větru	Ano		
Vítr - směr výchozí	sever	Vítr - směr po změně	jih
Vítr - průměrná rychlost v Bft. st.	2 Bft - větřík	Vítr - max. náraz	4.8 m/s

## Informace o srážkách

Jsou známy informace o srážkách	Ano		
Typ srážek	Děšť		
Srážky - max. intenzita	Mírná - 2.6 až 8.0 mm/hod	Srážky - celkový úhrn	2.0 mm

## Informace o elektrometeorech

Pozorovány blesky	Ano	Slyšitelný hrom	Ano - bouřka
Hodnocení intenzity bouřky	Velmi slabá (<6 blesků za hod.)	Nejbližší úder blesku	1.0 km
Blesky CG	Ano	Barva CG blesků	Bílá, Fialová
		Typ CG blesků	
Blesky CC	Ano	Barva CC blesků	
		Typ CC blesků	

## Informace o jiných jevech






Při bouřce se vyskytla tromba	Ne	Při bouřce se vyskytlo tornádo	Ne
Při bouřce se vyskytl downburst	Ne	Přívalové srážky	Ano
Při bouřce se vyskytl wallcloud	Ne	Při bouřce se vyskytly škody	Ne
Vyvinutý shelf/roll cloud (arcus)	Ne	Výrazná hůlava (nárazový vítr)	Ano
Mammaty	Ano	Pileus	Ne

## Poznámky k pozorování



--

# Evidenční list pozorování bouřky - obrázky, soubory

## Fotografie z pozorování

	IMG_20170730_200619.jpg	1024x768	155.2 kB
	IMG_20170730_201244.jpg	1024x768	115.0 kB
	IMG_20170730_201250.jpg	1024x768	146.7 kB
	Screenshot_1.jpg	1013x764	221.2 kB
	Screenshot_2.jpg	784x609	120.0 kB

## Data z meteostanice (grafy, tabulky, dokumenty, aj.)

	Průměr větru.jpg	41.8 kB
	Rychlost srážek.jpg	36.1 kB
	Směr větru.jpg	46.9 kB
	Srážky.jpg	36.6 kB



[Vitr.náraz.jpg](#)

41.0 kB