

# Evidenční list pozorování bouřky - formulář

## Obecné informace

Pozorovatel	Ostrava Mošnov, BlackDyiamond@seznam.cz		
Byla bouřka pozorována v obvyklém místě pozorovatele?	Ano	Stav záznamu	QC0 - jak bylo zapsáno
Zeměpisná šířka	49.69500	Zeměpisná délka	18.12090
Lokalita	Mošnov	Okres	Nový Jičín
Pozorováno/Aktivní od (UTC)	01.07.2012 21:15	Pozorováno/Aktivní do (UTC)	01.07.2012 23:20
Pořadí bouřky ve dni	1	Trvání pozorování bouřky	2.1 hodin

## Základní informace

Fáze vývoje	zralost	Typ povětrnostní situace	studená fronta
Typ bouřky	MCS	Směr postupu	jihozápad -> severovýchod
Vzdálenost od stanoviště	0.0 km	Směr od stanoviště	přešla přes pozorovatele

## Informace o větru

Jsou známy informace o větru	Ano		
Vítr - směr výchozí	jihozápad	Vítr - směr po změně	sever
Vítr - průměrná rychlost v Bft. st.	6 Bft - silný vítr	Vítr - max. náraz	17.6 m/s

## Informace o srážkách

Jsou známy informace o srážkách	Ano		
Typ srážek	Děšť		
Srážky - max. intenzita	Velmi silná - 40.0 až 80.0 mm/hod	Srážky - celkový úhrn	7.0 mm

## Informace o elektrometeorech

Pozorovány blesky	Ano	Slyšitelný hrom	Ano - bouřka
Hodnocení intenzity bouřky	Středně silná (60-360 blesků za hod.)	Nejbližší úder blesku	0.0 km
Blesky CG	Ano	Barva CG blesků	Bílá, Fialová
		Typ CG blesků	Čárový, Větvený
Blesky CC	Ano	Barva CC blesků	Bílá, Fialová
		Typ CC blesků	Čárový, Větvený

## Informace o jiných jevech







Při bouřce se vyskytla tromba	Ne	Při bouřce se vyskytlo tornádo	Ne
Při bouřce se vyskytl downburst	Ne	Přívalové srážky	Ne
Při bouřce se vyskytl wallcloud	Ne	Při bouřce se vyskytly škody	Ne
Vyvinutý shelf/roll cloud (arcus)	Ano	Výrazná hůlava (nárazový vítr)	Ano
Mammaty	Ne	Pileus	Ne

## Poznámky k pozorování


V okruhu 5km od místa nebyly zaznamenány žádné velké škody. Shelf cloud byl patrný zejména na SZ obzoru, když byl osvěcen blesky.
---

# Evidenční list pozorování bouřky - obrázky, soubory

## Fotografie z pozorování

	LKMT-ČHMU.jpg	1024x768	106.2 kB
	LKMT-ČHMU10.jpg	1024x768	90.4 kB
	LKMT-ČHMU11.jpg	1024x768	118.1 kB
	LKMT-ČHMU12.jpg	1024x768	92.9 kB
	LKMT-ČHMU4.jpg	1024x768	133.5 kB
	LKMT-ČHMU8.jpg	1024x768	135.0 kB

## Data z meteostanice (grafy, tabulky, dokumenty, aj.)

	LKMT-čhmu.jpg	258.7 kB
---	---------------	----------