

Evidenční list pozorování bouřky - formulář

Obecné informace

Pozorovatel	Marek Biely, biely.marek@seznam.cz		
Byla bouřka pozorována v obvyklém místě pozorovatele?	Ano	Stav záznamu	QC0 - jak bylo zapsáno
Zeměpisná šířka	49.20800	Zeměpisná délka	16.54760
Lokalita	Brno	Okres	Brno-město
Pozorováno/Aktivní od (UTC)	04.08.2017 17:15	Pozorováno/Aktivní do (UTC)	04.08.2017 17:30
Pořadí bouřky ve dni	1	Trvání pozorování bouřky	0.2 hodin

Základní informace

Fáze vývoje	slábnutí	Typ povětrnostní situace	mimo rozhraní (za studenou frontou)
Typ bouřky	supercela	Směr postupu	jihozápad -> severovýchod
Vzdálenost od stanoviště	21.0 km	Směr od stanoviště	jihovýchod

Informace o větru

Jsou známy informace o větru	Ne
------------------------------	----

Informace o srážkách

Jsou známy informace o srážkách	Ne
---------------------------------	----

Informace o elektrometeorech

Pozorovány blesky	Ne	Slyšitelný hrom	Ano - bouřka
Hodnocení intenzity bouřky	Mírná (12-60 blesků za hod.)	Nejbližší úder blesku	12.0 km
Blesky CG	Ne	Barva CG blesků	
		Typ CG blesků	
Blesky CC	Ne	Barva CC blesků	
		Typ CC blesků	

Informace o jiných jevech




Při bouřce se vyskytla tromba	Ne	Při bouřce se vyskytlo tornádo	Ne
Při bouřce se vyskytl downburst	Ne	Přivalové srážky	Ne
Při bouřce se vyskytl wallcloud	Ne	Při bouřce se vyskytly škody	Ne
Vyvinutý shelf/roll cloud (arcus)	Ne	Výrazná húlava (nárazový vítr)	Ne
Mammaty	Ne	Pileus	Ano

Poznámky k pozorování

Vzdálená, patrně supercelární bouřka, z níž bylo slyšet 5 hromů v čase 17:15 až 17:30 UTC (potom se rozpadla). Pozorován byl oblak typu pileus.

Evidenční list pozorování bouřky - obrázky, soubory

Fotografie z pozorování

	P8040001.JPG	1024x768	94.6 kB
	P8040002.JPG	1024x768	93.4 kB
	P8040003.JPG	1024x768	93.7 kB

Data z meteostanice (grafy, tabulky, dokumenty, aj.)

Žádná podružná data nebyla vložena