

# Evidenční list pozorování bouřky - formulář

## Obecné informace

Pozorovatel	Daniel Koldinský, koldda@seznam.cz		
Byla bouřka pozorována v obvyklém místě pozorovatele?	Ano	Stav záznamu	QC0 - jak bylo zapsáno
Zeměpisná šířka	50.24290	Zeměpisná délka	12.83080
Lokalita	Karlovy Vary	Okres	Karlovy Vary
Pozorováno/Aktivní od (UTC)	09.08.2017 19:55	Pozorováno/Aktivní do (UTC)	09.08.2017 21:20
Pořadí bouřky ve dni	1	Trvání pozorování bouřky	1.4 hodin

## Základní informace

Fáze vývoje	zralost	Typ povětrnostní situace	teplá fronta
Typ bouřky	multicela	Směr postupu	jihozápad -> severovýchod
Vzdálenost od stanoviště	5.0 km	Směr od stanoviště	severozápad

## Informace o větru

Jsou známy informace o větru	Ne
------------------------------	----

## Informace o srážkách

Jsou známy informace o srážkách	Ne
---------------------------------	----

## Informace o elektrometeorech

Pozorovány blesky	Ano	Slyšitelný hrom	Ano - bouřka
Hodnocení intenzity bouřky	Mírná (12-60 blesků za hod.)	Nejbližší úder blesku	5.0 km
Blesky CG	Ano	Barva CG blesků	Bílá, Modrá, Fialová
		Typ CG blesků	Čárový, Větvený
Blesky CC	Ne	Barva CC blesků	
		Typ CC blesků	Čárový, Větvený

## Informace o jiných jevech





Při bouřce se vyskytla tromba	Ne	Při bouřce se vyskytlo tornádo	Ne
Při bouřce se vyskytl downburst	Ne	Přívalové srážky	Ne
Při bouřce se vyskytl wallcloud	Ne	Při bouřce se vyskytly škody	Ne
Vyvinutý shelf/roll cloud (arcus)	Ne	Výrazná húlava (názarový vítr)	Ne
Mammaty	Ne	Pileus	Ne

## Poznámky k pozorování




Bouřka prakticky místo pozorování neovlivnila. Z místa pozorování bylo možné pozorovat elektrickou aktivitu v podobě CG blesků, CC blesky nebyly pozorovány.
--

# Evidenční list pozorování bouřky - obrázky, soubory

## Fotografie z pozorování

	<a href="#">1-100_3219.JPG</a>	1024x768	218.1 kB
	<a href="#">1-100_3221.JPG</a>	1024x768	223.4 kB
	<a href="#">1-100_3224.JPG</a>	1024x768	224.4 kB
	<a href="#">1-100_3232.JPG</a>	1024x768	236.3 kB

## Data z meteostanice (grafy, tabulky, dokumenty, aj.)

	<a href="#">Boční průměty 2045 UTC.jpg</a>	338.9 kB
	<a href="#">Info buňka 2045 UTC.jpg</a>	418.1 kB
	<a href="#">Kachelmann radar.gif</a>	1736.2 kB