

# Evidenční list pozorování bouřky - formulář

## Obecné informace

Pozorovatel	Daniel Koldinský, koldda@seznam.cz		
Byla bouřka pozorována v obvyklém místě pozorovatele?	Ano	Stav záznamu	QC0 - jak bylo zapsáno
Zeměpisná šířka	50.24290	Zeměpisná délka	12.83080
Lokalita	Karlovy Vary	Okres	Karlovy Vary
Pozorováno/Aktivní od (UTC)	15.08.2017 22:15	Pozorováno/Aktivní do (UTC)	15.08.2017 22:55
Pořadí bouřky ve dni	1	Trvání pozorování bouřky	0.7 hodin

## Základní informace

Fáze vývoje	rozpad	Typ povětrnostní situace	studená fronta
Typ bouřky	multicela	Směr postupu	jihozápad -> severovýchod
Vzdálenost od stanoviště	18.0 km	Směr od stanoviště	jihozápad

## Informace o větru

Jsou známy informace o větru	Ne
------------------------------	----

## Informace o srážkách

Jsou známy informace o srážkách	Ano		
Typ srážek	Děšť		
Srážky - max. intenzita	Silná - 8.1 až 40.0 mm/hod	Srážky - celkový úhrn	0.0 mm

## Informace o elektrometeorech

Pozorovány blesky	Ano	Slyšitelný hrom	Ano - bouřka
Hodnocení intenzity bouřky	Slabá (6-12 blesků za hod.)	Nejbližší úder blesku	18.0 km
Blesky CG	Ne	Barva CG blesků	
		Typ CG blesků	
Blesky CC	Ne	Barva CC blesků	
		Typ CC blesků	

## Informace o jiných jevech



Při bouřce se vyskytla tromba	Ne	Při bouřce se vyskytlo tornádo	Ne
Při bouřce se vyskytl downburst	Ne	Přívalové srážky	Ne
Při bouřce se vyskytl wallcloud	Ne	Při bouřce se vyskytly škody	Ne
Vyvinutý shelf/roll cloud (arcus)	Ne	Výrazná húlava (nárazový vítr)	Ne
Mammaty	Ne	Pileus	Ne

## Poznámky k pozorování






Jihozápadním směrem z místa pozorování byla pozorována elektrická aktivita z rozpadajícího bouřkového systému, který na JZ část našeho území přišel z Bavorska (SRN), než však dorazil do místa pozorování, elektrická aktivita ustala a v místě pozorování vypadávali pouze dešťové srážky a to do cca 00:45 hod. UTC (16. 8. 2017). V místě pozorování nebyli zaznamenány žádné nebezpečné projevy.
---

# Evidenční list pozorování bouřky - obrázky, soubory

## Fotografie z pozorování

	<a href="#">1-100_3292.JPG</a>	1024x768	219.6 kB
	<a href="#">1-100_3297.JPG</a>	1024x768	186.0 kB

## Data z meteostanice (grafy, tabulky, dokumenty, aj.)

	<a href="#">Bocni prumety 2215 UTC.jpg</a>	306.2 kB
	<a href="#">Bocni prumety 2230 UTC.jpg</a>	297.2 kB
	<a href="#">Info bunka 2215 UTC.jpg</a>	413.1 kB
	<a href="#">Info bunka 2230 UTC.jpg</a>	411.4 kB
	<a href="#">Radar kechelmann.gif</a>	2513.4 kB