

# Evidenční list pozorování bouřky - formulář

## Obecné informace

Pozorovatel	Daniel Koldinský, koldda@seznam.cz		
Byla bouřka pozorována v obvyklém místě pozorovatele?	Ano	Stav záznamu	QC0 - jak bylo zapsáno
Zeměpisná šířka	50.24290	Zeměpisná délka	12.83080
Lokalita	Karlovy Vary	Okres	Karlovy Vary
Pozorováno/Aktivní od (UTC)	26.08.2017 05:30	Pozorováno/Aktivní do (UTC)	26.08.2017 07:10
Pořadí bouřky ve dni	1	Trvání pozorování bouřky	1.7 hodin

## Základní informace

Fáze vývoje	slábnutí	Typ povětrnostní situace	mimo rozhraní (za studenou frontou)
Typ bouřky	multicela	Směr postupu	jihozápad -> severovýchod
Vzdálenost od stanoviště	0.0 km	Směr od stanoviště	přešla přes pozorovatele

## Informace o větru

Jsou známy informace o větru	Ne
------------------------------	----

## Informace o srážkách

Jsou známy informace o srážkách	Ano		
Typ srážek	Děšť		
Srážky - max. intenzita	Silná - 8.1 až 40.0 mm/hod	Srážky - celkový úhrn	0.0 mm

## Informace o elektrometeorech

Pozorovány blesky	Ne	Slyšitelný hrom	Ano - bouřka
Hodnocení intenzity bouřky	Mírná (12-60 blesků za hod.)	Nejbližší úder blesku	2.0 km
Blesky CG	Ne	Barva CG blesků	
		Typ CG blesků	
Blesky CC	Ne	Barva CC blesků	
		Typ CC blesků	

## Informace o jiných jevech

Při bouřce se vyskytla tromba	Ne	Při bouřce se vyskytlo tornádo	Ne
Při bouřce se vyskytl downburst	Ne	Přivalové srážky	Ne
Při bouřce se vyskytl wallcloud	Ne	Při bouřce se vyskytly škody	Ne
Vyvinutý shelf/roll cloud (arcus)	Ne	Výrazná húlava (nárazový vítr)	Ne
Mammaty	Ne	Pileus	Ne

## Poznámky k pozorování






Bouřka vznikla JZ směrem od místa pozorování na Ašsku. Při přechodu přes místo pozorování docházelo k vypadávání poměrně intenzivních dešťových srážek. Nevelká elektrická aktivita nedlouho po přechodu místa pozorování zanikla.
--

# Evidenční list pozorování bouřky - obrázky, soubory

## Fotografie z pozorování

Žádné fotografie nebyly vloženy

## Data z meteostanice (grafy, tabulky, dokumenty, aj.)

	<a href="#">Bocni prumety 0600 UTC.jpg</a>	324.7 kB
	<a href="#">Bocni prumety 0630 UTC.jpg</a>	317.0 kB
	<a href="#">Info bunka 0600 UTC.jpg</a>	426.9 kB
	<a href="#">Info bunka 0630 UTC.jpg</a>	439.2 kB
	<a href="#">Radar Kachelmann.gif</a>	1485.5 kB