

Evidenční list pozorování bouřky - formulář

Obecné informace

Pozorovatel	Martin Čeněk, martin.cenek@email.cz		
Byla bouřka pozorována v obvyklém místě pozorovatele?	Ano	Stav záznamu	QC0 - jak bylo zapsáno
Zeměpisná šířka	49.52510	Zeměpisná délka	12.94770
Lokalita	Horšovský Týn	Okres	Domažlice
Pozorováno/Aktivní od (UTC)	22.04.2018 17:20	Pozorováno/Aktivní do (UTC)	22.04.2018 18:05
Pořadí bouřky ve dni	1	Trvání pozorování bouřky	0.8 hodin

Základní informace

Fáze vývoje	vznik	Typ povětrnostní situace	linie/zóna konvergence
Typ bouřky	jednobuněčná	Směr postupu	západ -> východ
Vzdálenost od stanoviště	0.0 km	Směr od stanoviště	přešla přes pozorovatele

Informace o větru

Jsou známy informace o větru	Ano		
Vítr - směr výchozí	jihovýchod	Vítr - směr po změně	jih
Vítr - průměrná rychlost v Bft. st.	2 Bft - větřík	Vítr - max. náraz	10.0 m/s

Informace o srážkách

Jsou známy informace o srážkách	Ano		
Typ srážek	Děšť		
Srážky - max. intenzita	Slabá - 0.1 až 2.5 mm/hod	Srážky - celkový úhrn	0.2 mm

Informace o elektrometeorech

Pozorovány blesky	Ano	Slyšitelný hrom	Ano - bouřka
Hodnocení intenzity bouřky	Mírná (12-60 blesků za hod.)	Nejbližší úder blesku	1.2 km
Blesky CG	Ano	Barva CG blesků	
		Typ CG blesků	
Blesky CC	Ano	Barva CC blesků	
		Typ CC blesků	

Informace o jiných jevech






Při bouřce se vyskytla tromba	Ne	Při bouřce se vyskytlo tornádo	Ne
Při bouřce se vyskytl downburst	Ne	Přívalové srážky	Ne
Při bouřce se vyskytl wallcloud	Ne	Při bouřce se vyskytly škody	Ne
Vyvinutý shelf/roll cloud (arcus)	Ne	Výrazná húlava (nárazový vítr)	Ne
Mammaty	Ne	Pileus	Ne

Poznámky k pozorování





--

Evidenční list pozorování bouřky - obrázky, soubory

Fotografie z pozorování

	BC-5010-04222018-184800.jpg	1036x768	193.7 kB
	BC-5010-04222018-190015.jpg	1036x768	195.1 kB
	BC-5010-04222018-190216.jpg	1036x768	194.3 kB
	BC-5010-04222018-192744.jpg	1036x768	181.1 kB
	BC-5010-04222018-195416.jpg	1036x768	178.9 kB

Data z meteostanice (grafy, tabulky, dokumenty, aj.)

	2018_4_22_1720UTC.png	241.3 kB
	2018_4_22_1745UTC.png	240.3 kB
	2018_4_22_1800UTC.png	240.4 kB
	2018_4_22_AKS HTYN_SH.png	55.7 kB