

# Evidenční list pozorování bouřky - formulář

## Obecné informace

Pozorovatel	Daniel Koldinský, koldda@seznam.cz		
Byla bouřka pozorována v obvyklém místě pozorovatele?	Ano	Stav záznamu	QC0 - jak bylo zapsáno
Zeměpisná šířka	50.24210	Zeměpisná délka	12.83320
Lokalita	Karlovy Vary	Okres	Karlovy Vary
Pozorováno/Aktivní od (UTC)	31.05.2018 20:25	Pozorováno/Aktivní do (UTC)	31.05.2018 21:30
Pořadí bouřky ve dni	1	Trvání pozorování bouřky	1.1 hodin

## Základní informace

Fáze vývoje	vznik	Typ povětrnostní situace	mimo rozhraní (teplý sektor)
Typ bouřky	neurčitý shluk	Směr postupu	jihovýchod -> severozápad
Vzdálenost od stanoviště	0.0 km	Směr od stanoviště	přešla přes pozorovatele

## Informace o větru

Jsou známy informace o větru	Ne
------------------------------	----

## Informace o srážkách

Jsou známy informace o srážkách	Ano		
Typ srážek	Děšť		
Srážky - max. intenzita	Silná - 8.1 až 40.0 mm/hod	Srážky - celkový úhrn	0.0 mm

## Informace o elektrometeorech

Pozorovány blesky	Ano	Slyšitelný hrom	Ano - bouřka
Hodnocení intenzity bouřky	Mírná (12-60 blesků za hod.)	Nejbližší úder blesku	0.0 km
Blesky CG	Ano	Barva CG blesků	Bílá, Modrá
		Typ CG blesků	Větvený
Blesky CC	Ne	Barva CC blesků	
		Typ CC blesků	Větvený

## Informace o jiných jevech



Při bouřce se vyskytla tromba	Ne	Při bouřce se vyskytlo tornádo	Ne
Při bouřce se vyskytl downburst	Ne	Přivalové srážky	Ne
Při bouřce se vyskytl wallcloud	Ne	Při bouřce se vyskytly škody	Ne
Vyvinutý shelf/roll cloud (arcus)	Ne	Výrazná húlava (názrazový vítr)	Ne
Mammaty	Ne	Pileus	Ne

## Poznámky k pozorování




Bouřka vznikla prakticky v místě pozorování, v 21:15 UTC v ní veškerá elektrická aktivita ustala. V místě pozorování nebyli zaznamenány žádné nebezpečné projevy nebo škody.
--

# Evidenční list pozorování bouřky - obrázky, soubory

## Fotografie z pozorování

	<a href="#">1-100_4843.JPG</a>	1024x768	299.6 kB
	<a href="#">1-100_4847.JPG</a>	1024x768	288.7 kB

## Data z meteostanice (grafy, tabulky, dokumenty, aj.)

	<a href="#">Bocni prumety.png</a>	56.0 kB
	<a href="#">Info bunka.png</a>	706.8 kB
	<a href="#">Radar Kachelmann.gif</a>	913.6 kB