

Evidenční list pozorování bouřky - formulář

Obecné informace

| | | | |
|---|------------------------------------|-----------------------------|------------------------|
| Pozorovatel | Daniel Koldinský, koldda@seznam.cz | | |
| Byla bouřka pozorována v obvyklém místě pozorovatele? | Ano | Stav záznamu | QC0 - jak bylo zapsáno |
| Zeměpisná šířka | 50.24210 | Zeměpisná délka | 12.83320 |
| Lokalita | Karlovy Vary | Okres | Karlovy Vary |
| Pozorováno/Aktivní od (UTC) | 10.06.2018 14:20 | Pozorováno/Aktivní do (UTC) | 10.06.2018 15:30 |
| Pořadí bouřky ve dni | 1 | Trvání pozorování bouřky | 1.2 hodin |

Základní informace

| | | | |
|--------------------------|-----------|--------------------------|------------------------------|
| Fáze vývoje | zralost | Typ povětrnostní situace | mimo rozhraní (teplý sektor) |
| Typ bouřky | multicela | Směr postupu | západ -> východ |
| Vzdálenost od stanoviště | 0.0 km | Směr od stanoviště | přešla přes pozorovatele |

Informace o větru

| | |
|------------------------------|----|
| Jsou známy informace o větru | Ne |
|------------------------------|----|

Informace o srážkách

| | | | |
|---------------------------------|-----------------------------------|-----------------------|--------|
| Jsou známy informace o srážkách | Ano | | |
| Typ srážek | Děšť | | |
| Srážky - max. intenzita | Velmi silná - 40.0 až 80.0 mm/hod | Srážky - celkový úhrn | 0.0 mm |

Informace o elektrometeorech

| | | | |
|----------------------------|---------------------------------------|-----------------------|--------------|
| Pozorovány blesky | Ne | Slyšitelný hrom | Ano - bouřka |
| Hodnocení intenzity bouřky | Středně silná (60-360 blesků za hod.) | Nejbližší úder blesku | 3.0 km |
| Blesky CG | Ne | Barva CG blesků | |
| | | Typ CG blesků | |
| Blesky CC | Ne | Barva CC blesků | |
| | | Typ CC blesků | |

Informace o jiných jevech



| | | | |
|-----------------------------------|-----|--------------------------------|-----|
| Při bouřce se vyskytla tromba | Ne | Při bouřce se vyskytlo tornádo | Ne |
| Při bouřce se vyskytl downburst | Ano | Přívalové srážky | Ne |
| Při bouřce se vyskytl wallcloud | Ne | Při bouřce se vyskytly škody | Ne |
| Vyvinutý shelf/roll cloud (arcus) | Ano | Výrazná húlava (názarový vítr) | Ano |
| Mammaty | Ne | Pileus | Ne |

Poznámky k pozorování


| |
|---|
| Čelo systému přešlo v 14:35 UTC přes místo pozorování, při jeho přechodu vypadávali poměrně intenzivní dešťové srážky přívalového charakteru. Po jeho přechodu v 15:15 UTC v něm ustala veškerá elektrická aktivita. V místě pozorování nebyli zaznamenány žádné škody. |
|---|

Evidenční list pozorování bouřky - obrázky, soubory

Fotografie z pozorování

| | | | |
|---|--------------------------------|----------|----------|
|  | 1-100_4888.JPG | 1024x768 | 217.3 kB |
|  | 1-100_4902.JPG | 1024x768 | 179.8 kB |

Data z meteostanice (grafy, tabulky, dokumenty, aj.)

| | | |
|---|--------------------------------------|-----------|
|  | Radar_Kachelmann.gif | 1075.5 kB |
|---|--------------------------------------|-----------|