

# Evidenční list pozorování bouřky - formulář

## Obecné informace

Pozorovatel	Tomáš Prouza, ProuzaTom@seznam.cz		
Byla bouřka pozorována v obvyklém místě pozorovatele?	Ano	Stav záznamu	QC0 - jak bylo zapsáno
Zeměpisná šířka	50.52480	Zeměpisná délka	16.03870
Lokalita	Velké Svatoňovice	Okres	Trutnov
Pozorováno/Aktivní od (UTC)	01.08.2018 16:00	Pozorováno/Aktivní do (UTC)	01.08.2018 16:20
Pořadí bouřky ve dni	1	Trvání pozorování bouřky	0.3 hodin

## Základní informace

Fáze vývoje	slábnutí	Typ povětrnostní situace	mimo rozhraní (teplý sektor)
Typ bouřky	jednobuněčná	Směr postupu	severovýchod -> jihozápad
Vzdálenost od stanoviště	20.0 km	Směr od stanoviště	východ

## Informace o větru

Jsou známy informace o větru	Ano		
Vítr - směr výchozí	východ	Vítr - směr po změně	východ
Vítr - průměrná rychlost v Bft. st.	1 Bft - vánek	Vítr - max. náraz	3.1 m/s

## Informace o srážkách

Jsou známy informace o srážkách	Ne
---------------------------------	----

## Informace o elektrometeorech

Pozorovány blesky	Ne	Slyšitelný hrom	Ano - bouřka
Hodnocení intenzity bouřky	Slabá (6-12 blesků za hod.)	Nejbližší úder blesku	20.0 km
Blesky CG	Ne	Barva CG blesků	
		Typ CG blesků	
Blesky CC	Ne	Barva CC blesků	
		Typ CC blesků	

## Informace o jiných jevech


Při bouřce se vyskytla tromba	Ne	Při bouřce se vyskytlo tornádo	Ne
Při bouřce se vyskytl downburst	Ne	Přivalové srážky	Ne
Při bouřce se vyskytl wallcloud	Ne	Při bouřce se vyskytly škody	Ne
Vyvinutý shelf/roll cloud (arcus)	Ne	Výrazná húlava (nárazový vítr)	Ne
Mammaty	Ne	Pileus	Ne

## Poznámky k pozorování



Vzdálená jednobuněčná bouřka postupovala přes Kladský výběžek k jihozápadu. Hřmění slyšitelné od 16 UTC, po 16:20 UTC bouřka zanikla v prostoru východně od Náchoda. Místo pozorování tak neovlivnila srážkami ani větrem. Po 16:08 UTC spadlo během 5 minut na stanici 0,4 mm srážek z elektricky neaktivní přeháňky.
--

# Evidenční list pozorování bouřky - obrázky, soubory

## Fotografie z pozorování

	2018-08-01.jpg	1024x768	127.6 kB
---	----------------	----------	----------

## Data z meteostanice (grafy, tabulky, dokumenty, aj.)

	2018-08-01.png	279.4 kB
	2018-08-01_graf.png	60.1 kB