

# Evidenční list pozorování bouřky - formulář

## Obecné informace

|   |                                     |                             |                        |
|---|-------------------------------------|-----------------------------|------------------------|
| Pozorovatel   | Martin Čeněk, martin.cenek@email.cz |                             |                        |
| Byla bouřka pozorována v obvyklém místě pozorovatele? | Ano                                 | Stav záznamu                | QC0 - jak bylo zapsáno |
| Zeměpisná šířka                                       | 49.52510                            | Zeměpisná délka             | 12.94770               |
| Lokalita  |                                     | Okres                       |                        |
| Pozorováno/Aktivní od (UTC)                           | 24.08.2018 13:10                    | Pozorováno/Aktivní do (UTC) | 24.08.2018 13:40       |
| Pořadí bouřky ve dni                                  | 1                                   | Trvání pozorování bouřky    | 0.5 hodin              |

## Základní informace

|                          |              |                          |                 |
|--------------------------|--------------|--------------------------|-----------------|
| Fáze vývoje              | zesilování   | Typ povětrnostní situace | studená fronta  |
| Typ bouřky               | jednobuněčná | Směr postupu             | západ -> východ |
| Vzdálenost od stanoviště | 5.0 km       | Směr od stanoviště       | severovýchod    |

## Informace o větru

|                                     |                    |                      |         |
|-------------------------------------|--------------------|----------------------|---------|
| Jsou známy informace o větru        | Ano                |                      |         |
| Vítr - směr výchozí                 | jihozápad          | Vítr - směr po změně | západ   |
| Vítr - průměrná rychlost v Bft. st. | 3 Bft - slabý vítr | Vítr - max. náraz    | 8.0 m/s |

## Informace o srážkách

|                                 |                           |                       |        |
|---------------------------------|---------------------------|-----------------------|--------|
| Jsou známy informace o srážkách | Ano                       |                       |        |
| Typ srážek                      | Děšť                      |                       |        |
| Srážky - max. intenzita         | Slabá - 0.1 až 2.5 mm/hod | Srážky - celkový úhrn | 1.4 mm |

## Informace o elektrometeorech

|                            |                                 |                       |              |
|----------------------------|---------------------------------|-----------------------|--------------|
| Pozorovány blesky          | Ano                             | Slyšitelný hrom       | Ano - bouřka |
| Hodnocení intenzity bouřky | Velmi slabá (<6 blesků za hod.) | Nejbližší úder blesku | 6.0 km       |
| Blesky CG                  | Ne                              | Barva CG blesků       |              |
|                            |                                 | Typ CG blesků         |              |
| Blesky CC                  | Ano                             | Barva CC blesků       | Bílá         |
|                            |                                 | Typ CC blesků         |              |

## Informace o jiných jevech




|                                   |    |                                |    |
|-----------------------------------|----|--------------------------------|----|
| Při bouřce se vyskytla tromba     | Ne | Při bouřce se vyskytlo tornádo | Ne |
| Při bouřce se vyskytl downburst   | Ne | Přívalové srážky               | Ne |
| Při bouřce se vyskytl wallcloud   | Ne | Při bouřce se vyskytly škody   | Ne |
| Vyvinutý shelf/roll cloud (arcus) | Ne | Výrazná hůlava (nárazový vítr) | Ne |
| Mammaty                           | Ne | Pileus                         | Ne |

## Poznámky k pozorování




|  |
|--|
|  |
|--|

# Evidenční list pozorování bouřky - obrázky, soubory

## Fotografie z pozorování

|   |              |          |          |
|---|--------------|----------|----------|
|  | P1050111.JPG | 1024x768 | 209.9 kB |
|  | P1050113.JPG | 1024x768 | 218.3 kB |
|  | P1050116.JPG | 1024x768 | 201.2 kB |

## Data z meteostanice (grafy, tabulky, dokumenty, aj.)

|   |                            |          |
|---|----------------------------|----------|
|   | 2018_8_24_13_30.UTC.png    | 287.0 kB |
|  | 2018_8_24_13_35.UTC.png    | 286.6 kB |
|  | 2018_8_24_HTYN_TEMP_SH.png | 50.6 kB  |