

Evidenční list pozorování bouřky - formulář

Obecné informace

Pozorovatel	Martin Čeněk, martin.cenek@email.cz		
Byla bouřka pozorována v obvyklém místě pozorovatele?	Ano	Stav záznamu	QC0 - jak bylo zapsáno
Zeměpisná šířka	49.52510	Zeměpisná délka	12.94770
Lokalita	Horšovský Týn	Okres	Domažlice
Pozorováno/Aktivní od (UTC)	07.10.2018 13:35	Pozorováno/Aktivní do (UTC)	07.10.2018 14:55
Pořadí bouřky ve dni	1	Trvání pozorování bouřky	1.3 hodin

Základní informace

Fáze vývoje	zesilování	Typ povětrnostní situace	mimo rozhraní (za studenou frontou)
Typ bouřky	multicela	Směr postupu	severozápad -> jihovýchod
Vzdálenost od stanoviště	0.0 km	Směr od stanoviště	přešla přes pozorovatele

Informace o větru

Jsou známy informace o větru	Ano		
Vítr - směr výchozí	západ	Vítr - směr po změně	sever
Vítr - průměrná rychlost v Bft. st.	1 Bft - vánek	Vítr - max. náraz	5.0 m/s

Informace o srážkách

Jsou známy informace o srážkách	Ano		
Typ srážek	Děšť		
Srážky - max. intenzita	Slabá - 0.1 až 2.5 mm/hod	Srážky - celkový úhrn	1.8 mm

Informace o elektrometeorech

Pozorovány blesky	Ano	Slyšitelný hrom	Ano - bouřka
Hodnocení intenzity bouřky	Mírná (12-60 blesků za hod.)	Nejbližší úder blesku	0.0 km
Blesky CG	Ano	Barva CG blesků	Bílá
		Typ CG blesků	Čárový
Blesky CC	Ano	Barva CC blesků	Bílá
		Typ CC blesků	Čárový

Informace o jiných jevech






Při bouřce se vyskytla tromba	Ne	Při bouřce se vyskytlo tornádo	Ne
Při bouřce se vyskytl downburst	Ne	Přívalové srážky	Ne
Při bouřce se vyskytl wallcloud	Ne	Při bouřce se vyskytly škody	Ne
Vyvinutý shelf/roll cloud (arcus)	Ne	Výrazná hůlava (nárazový vítr)	Ne
Mammaty	Ne	Pileus	Ne

Poznámky k pozorování




--

Evidenční list pozorování bouřky - obrázky, soubory

Fotografie z pozorování

	2018_10_7_1556_SELČ_.png	1024x768	1966.7 kB
	BC-5010-10072018-153108.jpg	1036x768	177.8 kB
	BC-5010-10072018-153916.jpg	1036x768	171.6 kB
	BC-5010-10072018-154521.jpg	1036x768	164.8 kB
	BC-5010-10072018-155529.jpg	1036x768	143.2 kB

Data z meteostanice (grafy, tabulky, dokumenty, aj.)

	2018_10_7_1400UTC_.png	249.6 kB
	2018_10_7_1420UTC_.png	251.2 kB
	BC-5010-10072018-165106.jpg	329.3 kB