

Evidenční list pozorování bouřky - formulář

Obecné informace

Pozorovatel	David Gorný, gorny.david@email.cz		
Byla bouřka pozorována v obvyklém místě pozorovatele?	Ne	Stav záznamu	QC0 - jak bylo zapsáno
Zeměpisná šířka	49.66629	Zeměpisná délka	18.70388
Lokalita	Vendryně	Okres	Frýdek-Místek
Pozorováno/Aktivní od (UTC)	19.08.2019 16:00	Pozorováno/Aktivní do (UTC)	19.08.2019 17:00
Pořadí bouřky ve dni	1	Trvání pozorování bouřky	1 hodin

Základní informace

Fáze vývoje	zralost	Typ povětrnostní situace	linie/zóna konvergence
Typ bouřky	multicela	Směr postupu	jihozápad -> severovýchod
Vzdálenost od stanoviště	0.0 km	Směr od stanoviště	přešla přes pozorovatele

Informace o větru

Jsou známy informace o větru	Ne
------------------------------	----

Informace o srážkách

Jsou známy informace o srážkách	Ne
---------------------------------	----

Informace o elektrometeorech

Pozorovány blesky	Ano	Slyšitelný hrom	Ano - bouřka
Hodnocení intenzity bouřky	Mírná (12-60 blesků za hod.)	Nejbližší úder blesku	2.0 km
Blesky CG	Ano	Barva CG blesků	Bílá
		Typ CG blesků	Čárový
Blesky CC	Ano	Barva CC blesků	Bílá
		Typ CC blesků	Čárový

Informace o jiných jevech




Při bouřce se vyskytla tromba	Ne	Při bouřce se vyskytlo tornádo	Ne
Při bouřce se vyskytl downburst	Ne	Přívalové srážky	Ne
Při bouřce se vyskytl wallcloud	Ne	Při bouřce se vyskytly škody	Ne
Vyvinutý shelf/roll cloud (arcus)	Ne	Výrazná húlava (názarový vítr)	Ne
Mammaty	Ne	Pileus	Ne

Poznámky k pozorování

Třinecko k večeru zasáhla slušná bouřka. Zejména ve fázi vzniku se objevovaly pěkné CG blesky. Celkově však jednoznačně převažovalo CC vývoje. Silné nárazy větru se nevyskytly. Déšť byl silnější, ale měl krátkého trvání a dle všeho nezpůsobil v okolí žádné škody.

Evidenční list pozorování bouřky - obrázky, soubory

Fotografie z pozorování

	B.jpg	1152x768	78.1 kB
	C.jpg	1152x768	69.0 kB
	D.jpg	1143x768	89.8 kB

Data z meteostanice (grafy, tabulky, dokumenty, aj.)

Žádná podružná data nebyla vložena