

Evidenční list pozorování bouřky - formulář

Obecné informace

Pozorovatel	Lukáš Valach, lukaskicz@seznam.cz		
Byla bouřka pozorována v obvyklém místě pozorovatele?	Ano	Stav záznamu	QCO - jak bylo zapsáno
Zeměpisná šířka	49.07580	Zeměpisná délka	16.19250
Lokalita	Dukovany	Okres	Třebíč
Pozorováno/Aktivní od (UTC)	24.08.2019 16:10	Pozorováno/Aktivní do (UTC)	24.08.2019 17:30
Pořadí bouřky ve dni	1	Trvání pozorování bouřky	1.3 hodin

Základní informace

Fáze vývoje	zesilování	Typ povětrnostní situace	okluzní fronta
Typ bouřky	jednobuněčná	Směr postupu	jihovýchod -> severozápad
Vzdálenost od stanoviště	7.0 km	Směr od stanoviště	jihozápad

Informace o větru

Jsou známy informace o větru	Ne
------------------------------	----

Informace o srážkách

Jsou známy informace o srážkách	Ne
---------------------------------	----

Informace o elektrometeorech

Pozorovány blesky	Ano	Slyšitelný hrom	Ano - bouřka
Hodnocení intenzity bouřky	Středně silná (60-360 blesků za hod.)	Nejbližší úder blesku	6.7 km
Blesky CG	Ano	Barva CG blesků	Bílá, Fialová
		Typ CG blesků	Čárový, Větvený
Blesky CC	Ano	Barva CC blesků	Bílá
		Typ CC blesků	Čárový, Větvený

Informace o jiných jevech

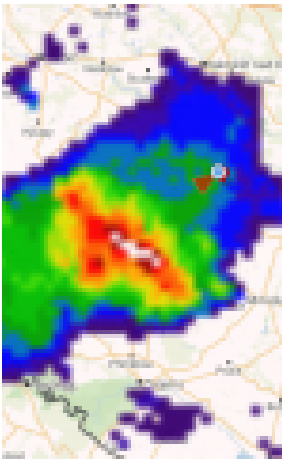




Při bouřce se vyskytla tromba	Ne	Při bouřce se vyskytlo tornádo	Ne
Při bouřce se vyskytl downburst	Ne	Přivalové srážky	Ne
Při bouřce se vyskytl wallcloud	Ne	Při bouřce se vyskytly škody	Ne
Vyvinutý shelf/roll cloud (arcus)	Ne	Výrazná húlava (nárazový vítr)	Ne
Mammaty	Ne	Pileus	Ne

Poznámky k pozorování

Silná bouřka, která se vytvořila Severně od Znojma
--

Evidenční list pozorování bouřky - obrázky, soubory

Fotografie z pozorování

	Screenshot_2019-08-24-19-14-31-202_org.androworks.meteor.png	474x768	449.7 kB
	blesk1.png	1280x720	444.3 kB
	blesk2.png	1280x720	503.2 kB
	blesk3.png	1280x720	426.0 kB
	blesk5.png	1280x720	451.5 kB

Data z meteostanice (grafy, tabulky, dokumenty, aj.)

Žádná podružná data nebyla vložena