

Evidenční list pozorování bouřky - formulář

Obecné informace

Pozorovatel	Ostrava Mošnov, BlackDyiamond@seznam.cz		
Byla bouřka pozorována v obvyklém místě pozorovatele?	Ano	Stav záznamu	QC0 - jak bylo zapsáno
Zeměpisná šířka	49.69500	Zeměpisná délka	18.12090
Lokalita	Mošnov	Okres	Nový Jičín
Pozorováno/Aktivní od (UTC)	04.07.2012 15:35	Pozorováno/Aktivní do (UTC)	04.07.2012 16:25
Pořadí bouřky ve dni	1	Trvání pozorování bouřky	0.8 hodin

Základní informace

Fáze vývoje	zralost	Typ povětrnostní situace	linie/zóna konvergence
Typ bouřky	jednobuněčná	Směr postupu	jihozápad -> severovýchod
Vzdálenost od stanoviště	4.0 km	Směr od stanoviště	východ

Informace o větru

Jsou známy informace o větru	Ne
------------------------------	----

Informace o srážkách

Jsou známy informace o srážkách	Ne
---------------------------------	----

Informace o elektrometeorech

Pozorovány blesky	Ano	Slyšitelný hrom	Ano - bouřka
Hodnocení intenzity bouřky	Mírná (12-60 blesků za hod.)	Nejbližší úder blesku	5.0 km
Blesky CG	Ano	Barva CG blesků	Bílá
		Typ CG blesků	Čárový
Blesky CC	Ne	Barva CC blesků	
		Typ CC blesků	Čárový

Informace o jiných jevech






Při bouřce se vyskytla tromba	Ne	Při bouřce se vyskytlo tornádo	Ne
Při bouřce se vyskytl downburst	Ne	Přívalové srážky	Ne
Při bouřce se vyskytl wallcloud	Ne	Při bouřce se vyskytly škody	Ne
Vyvinutý shelf/roll cloud (arcus)	Ne	Výrazná húlava (názarový vítr)	Ne
Mammaty	Ne	Pileus	Ne

Poznámky k pozorování

V přiložených fotkách můžeme vidět, že se pravděpodobně v jádru jednalo o kroupy.

Evidenční list pozorování bouřky - obrázky, soubory

Fotografie z pozorování

	100_4025.JPG	1024x768	154.6 kB
	100_4035.JPG	1024x768	104.0 kB
	100_4043.JPG	1024x768	95.4 kB
	100_4045.JPG	1024x768	112.3 kB
	100_4046.JPG	1024x768	167.4 kB

Data z meteostanice (grafy, tabulky, dokumenty, aj.)

Žádná podružná data nebyla vložena