

Evidenční list pozorování bouřky - formulář

Obecné informace

Pozorovatel	David Gorný, gorny.david@email.cz		
Byla bouřka pozorována v obvyklém místě pozorovatele?	Ne	Stav záznamu	QC0 - jak bylo zapsáno
Zeměpisná šířka	49.66985	Zeměpisná délka	18.70869
Lokalita	Vendryně	Okres	Frýdek-Místek
Pozorováno/Aktivní od (UTC)	27.08.2019 17:55	Pozorováno/Aktivní do (UTC)	27.08.2019 19:10
Pořadí bouřky ve dni	1	Trvání pozorování bouřky	1.2 hodin

Základní informace

Fáze vývoje	zralost	Typ povětrnostní situace	mimo rozhraní (teplý sektor)
Typ bouřky	jednobuněčná	Směr postupu	jih -> sever
Vzdálenost od stanoviště	6.0 km	Směr od stanoviště	západ

Informace o větru

Jsou známy informace o větru	Ne
------------------------------	----

Informace o srážkách

Jsou známy informace o srážkách	Ne
---------------------------------	----

Informace o elektrometeorech

Pozorovány blesky	Ano	Slyšitelný hrom	Ano - bouřka
Hodnocení intenzity bouřky	Středně silná (60-360 blesků za hod.)	Nejbližší úder blesku	6.0 km
Blesky CG	Ano	Barva CG blesků	Bílá
		Typ CG blesků	Čárový, Větvený
Blesky CC	Ano	Barva CC blesků	Bílá
		Typ CC blesků	Čárový, Větvený

Informace o jiných jevech






Při bouřce se vyskytla tromba	Ne	Při bouřce se vyskytlo tornádo	Ne
Při bouřce se vyskytl downburst	Ne	Přivalové srážky	Ne
Při bouřce se vyskytl wallcloud	Ne	Při bouřce se vyskytly škody	Ne
Vyvinutý shelf/roll cloud (arcus)	Ne	Výrazná húlava (nárazový vítr)	Ne
Mammaty	Ne	Pileus	Ne

Poznámky k pozorování

Ve večerních hodinách vznikla v Beskydech efektní bouřka, která produkovala velké množství CG blesků, které nebyly schovány ve srážkách.
--

Evidenční list pozorování bouřky - obrázky, soubory

Fotografie z pozorování

		0.jpg	1152x768	71.2 kB
		00.jpg	1152x768	71.2 kB
		3.jpg	1280x648	63.9 kB
		5.jpg	1152x768	62.9 kB
		6.jpg	1186x768	75.7 kB

Data z meteostanice (grafy, tabulky, dokumenty, aj.)

Žádná podružná data nebyla vložena