

Evidenční list pozorování bouřky - formulář

Obecné informace

Pozorovatel	Lukáš Valach, lukaskicz@seznam.cz		
Byla bouřka pozorována v obvyklém místě pozorovatele?	Ano	Stav záznamu	QCO - jak bylo zapsáno
Zeměpisná šířka	49.07580	Zeměpisná délka	16.19250
Lokalita	Dukovany	Okres	Třebíč
Pozorováno/Aktivní od (UTC)	01.09.2019 14:05	Pozorováno/Aktivní do (UTC)	01.09.2019 15:10
Pořadí bouřky ve dni	1	Trvání pozorování bouřky	1.1 hodin

Základní informace

Fáze vývoje	zesilování	Typ povětrnostní situace	mimo rozhraní (teplý sektor)
Typ bouřky	supercela	Směr postupu	jihozápad -> severovýchod
Vzdálenost od stanoviště	0.0 km	Směr od stanoviště	severozápad

Informace o větru

Jsou známy informace o větru	Ne
------------------------------	----

Informace o srážkách

Jsou známy informace o srážkách	Ne
---------------------------------	----

Informace o elektrometeorech

Pozorovány blesky	Ano	Slyšitelný hrom	Ano - bouřka
Hodnocení intenzity bouřky	Silná (360-720 blesků za hod.)	Nejbližší úder blesku	2.1 km
Blesky CG	Ano	Barva CG blesků	Bílá
		Typ CG blesků	Čárový
Blesky CC	Ano	Barva CC blesků	Bílá
		Typ CC blesků	Čárový

Informace o jiných jevech



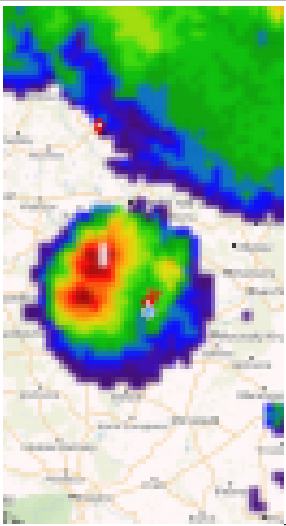
Při bouřce se vyskytla tromba	Ne	Při bouřce se vyskytlo tornádo	Ne
Při bouřce se vyskytl downburst	Ne	Přivalové srážky	Ne
Při bouřce se vyskytl wallcloud	Ne	Při bouřce se vyskytly škody	Ne
Vyvinutý shelf/roll cloud (arcus)	Ne	Výrazná húlava (názarový vítr)	Ne
Mammaty	Ano	Pileus	Ne

Poznámky k pozorování

Velmi silná bouřka která nás Severně minula směrem na Rosice a Říčany, kde se rozpadla. Na obrázcích vznik bouřky.
--

Evidenční list pozorování bouřky - obrázky, soubory

Fotografie z pozorování

	IMG_20190901_162010.jpg	1280x720	251.4 kB
	PANO_20190901_160831.jpg	1280x583	120.2 kB
	Screenshot_2019-09-01-16-31-14-055_org.androworks.meteor.png	421x768	436.3 kB

Data z meteostanice (grafy, tabulky, dokumenty, aj.)

Žádná podružná data nebyla vložena