

# Evidenční list pozorování bouřky - formulář

## Obecné informace

Pozorovatel	Daniel Koldinský, koldda@seznam.cz		
Byla bouřka pozorována v obvyklém místě pozorovatele?	Ano	Stav záznamu	QC0 - jak bylo zapsáno
Zeměpisná šířka	50.24210	Zeměpisná délka	12.83320
Lokalita	Karlovy Vary	Okres	Karlovarský kraj
Pozorováno/Aktivní od (UTC)	22.05.2020 14:55	Pozorováno/Aktivní do (UTC)	22.05.2020 15:45
Pořadí bouřky ve dni	1	Trvání pozorování bouřky	0.8 hodin

## Základní informace

Fáze vývoje	zralost	Typ povětrnostní situace	studená fronta
Typ bouřky	multicela	Směr postupu	severozápad -> jihovýchod
Vzdálenost od stanoviště	2.0 km	Směr od stanoviště	jihozápad

## Informace o větru

Jsou známy informace o větru	Ne
------------------------------	----

## Informace o srážkách

Jsou známy informace o srážkách	Ano		
Typ srážek	Děšť		
Srážky - max. intenzita	Silná - 8.1 až 40.0 mm/hod	Srážky - celkový úhrn	0.0 mm

## Informace o elektrometeorech

Pozorovány blesky	Ano	Slyšitelný hrom	Ano - bouřka
Hodnocení intenzity bouřky	Středně silná (60-360 blesků za hod.)	Nejbližší úder blesku	2.0 km
Blesky CG	Ne	Barva CG blesků	
		Typ CG blesků	
Blesky CC	Ne	Barva CC blesků	
		Typ CC blesků	

## Informace o jiných jevech



Při bouřce se vyskytla tromba	Ne	Při bouřce se vyskytlo tornádo	Ne
Při bouřce se vyskytl downburst	Ano	Přivalové srážky	Ne
Při bouřce se vyskytl wallcloud	Ne	Při bouřce se vyskytly škody	Ne
Vyvinutý shelf/roll cloud (arcus)	Ne	Výrazná húlava (nárazový vítr)	Ne
Mammaty	Ne	Pileus	Ne

## Poznámky k pozorování




Nad místem pozorování prošel severovýchodní okraj jádra, který se v místě pozorování nejvíce projevoval slyšitelným hromem. V místě pozorování nebyli zaznamenány žádné škody nebo nebezpečné projevy.
--

# Evidenční list pozorování bouřky - obrázky, soubory

## Fotografie z pozorování

	<a href="#">99136409_256451735706256_3777832634898448384_n.jpg</a>	960x540	24.3 kB
	<a href="#">99155101_2757666981132564_4985029568210403328_n.jpg</a>	960x540	53.3 kB

## Data z meteostanice (grafy, tabulky, dokumenty, aj.)

	<a href="#">Radar_Kachelmann.gif</a>	1113.5 kB
	<a href="#">kb.jpg</a>	420.4 kB
	<a href="#">kb2.jpg</a>	283.2 kB