

Evidenční list pozorování bouřky - formulář

Obecné informace

Pozorovatel	Lukáš Valach, lukaskicz@seznam.cz		
Byla bouřka pozorována v obvyklém místě pozorovatele?	Ano	Stav záznamu	QC0 - jak bylo zapsáno
Zeměpisná šířka	49.07580	Zeměpisná délka	16.19250
Lokalita	Dukovany	Okres	Kraj Vysočina
Pozorováno/Aktivní od (UTC)	04.06.2020 16:40	Pozorováno/Aktivní do (UTC)	04.06.2020 18:40
Pořadí bouřky ve dni	1	Trvání pozorování bouřky	2 hodin

Základní informace

Fáze vývoje	zesilování	Typ povětrnostní situace	linie/zóna konvergence
Typ bouřky	multicela	Směr postupu	jih -> sever
Vzdálenost od stanoviště	0.0 km	Směr od stanoviště	přešla přes pozorovatele

Informace o větru

Jsou známy informace o větru	Ne
------------------------------	----

Informace o srážkách

Jsou známy informace o srážkách	Ano		
Typ srážek	Déšť		
Srážky - max. intenzita	Velmi slabá - neměřitelné množství	Srážky - celkový úhrn	0.0 mm

Informace o elektrometeorech

Pozorovány blesky	Ano	Slyšitelný hrom	Ano - bouřka
Hodnocení intenzity bouřky	Slabá (6-12 blesků za hod.)	Nejbližší úder blesku	2.6 km
Blesky CG	Ano	Barva CG blesků	
		Typ CG blesků	
Blesky CC	Ano	Barva CC blesků	
		Typ CC blesků	

Informace o jiných jevech






Při bouřce se vyskytla tromba	Ne	Při bouřce se vyskytlo tornádo	Ne
Při bouřce se vyskytl downburst	Ne	Přivalové srážky	Ne
Při bouřce se vyskytl wallcloud	Ne	Při bouřce se vyskytly škody	Ne
Vyvinutý shelf/roll cloud (arcus)	Ano	Výrazná húlava (názarový vítr)	Ne
Mammaty	Ano	Pileus	Ne

Poznámky k pozorování

Tato buňka vznikla původně v Rakousku, díky linii konvergence měla odlišný směr od jiných buňek a jádro se vytvořilo Severně od Vídně, a drželo si postup Jih - Sever, kousek od místa pozorování to zesílilo v multicelu díky které tu byl pozorován shelf, multicela šla směrem mezi Rosicemi a Velkou Bíteší, kde se rozpadala.
--

Evidenční list pozorování bouřky - obrázky, soubory

Fotografie z pozorování

	IMG_20200604_195735.jpg	1024x768	84.5 kB
	IMG_20200604_200012.jpg	1024x768	77.6 kB
	IMG_20200604_200025.jpg	1024x768	62.7 kB
	IMG_20200604_200259.jpg	1024x768	77.1 kB
	PANO_20200604_200305.jpg	1280x702	105.7 kB

Data z meteostanice (grafy, tabulky, dokumenty, aj.)

Žádná podružná data nebyla vložena