

Evidenční list pozorování bouřky - formulář

Obecné informace

Pozorovatel	Tomáš Prouza, ProuzaTom@seznam.cz		
Byla bouřka pozorována v obvyklém místě pozorovatele?	Ano	Stav záznamu	QC0 - jak bylo zapsáno
Zeměpisná šířka	50.53000	Zeměpisná délka	16.04000
Lokalita	Velké Svatoňovice	Okres	Královéhradecký kraj
Pozorováno/Aktivní od (UTC)	13.06.2020 12:00	Pozorováno/Aktivní do (UTC)	13.06.2020 12:45
Pořadí bouřky ve dni	1	Trvání pozorování bouřky	0.8 hodin

Základní informace

Fáze vývoje	rozpad	Typ povětrnostní situace	mimo rozhraní (teplý sektor)
Typ bouřky	multicela	Směr postupu	jihovýchod -> severozápad
Vzdálenost od stanoviště	20.0 km	Směr od stanoviště	jih

Informace o větru

Jsou známy informace o větru	Ano		
Vítr - směr výchozí	jihovýchod	Vítr - směr po změně	jihovýchod
Vítr - průměrná rychlost v Bft. st.	1 Bft - vánek	Vítr - max. náraz	4.0 m/s

Informace o srážkách

Jsou známy informace o srážkách	Ne
---------------------------------	----

Informace o elektrometeorech

Pozorovány blesky	Ano	Slyšitelný hrom	Ano - bouřka
Hodnocení intenzity bouřky	Mírná (12-60 blesků za hod.)	Nejbližší úder blesku	15.0 km
Blesky CG	Ne	Barva CG blesků	
		Typ CG blesků	
Blesky CC	Ne	Barva CC blesků	
		Typ CC blesků	

Informace o jiných jevech

Při bouřce se vyskytla tromba	Ne	Při bouřce se vyskytlo tornádo	Ne
Při bouřce se vyskytl downburst	Ne	Přivalové srážky	Ne
Při bouřce se vyskytl wallcloud	Ne	Při bouřce se vyskytly škody	Ne
Vyvinutý shelf/roll cloud (arcus)	Ne	Výrazná húlava (nárazový vítr)	Ne
Mammaty	Ne	Pileus	Ne

Poznámky k pozorování





<p>Bouřka v nepřítomnosti pozorovatele, provedena pouze přístrojová měření. Ve vlhké instabilní hmotě docházelo k tvorbě četných intenzivních bouřek. Aktivní bouřka postupovala do prostoru stanice od JV, ale minula ji ve vzdálenosti cca 20 km J směrem. Neovlivnila ji tedy ani srážkami, ani větrem.</p>
--

Evidenční list pozorování bouřky - obrázky, soubory

Fotografie z pozorování

Žádné fotografie nebyly vloženy

Data z meteostanice (grafy, tabulky, dokumenty, aj.)

	2020-06-13A.png	279.4 kB
	2020-06-13ABC_graf (1).png	150.4 kB
	2020-06-13ABC_graf.png	150.4 kB
	2020-06-13B.png	271.3 kB