

Evidenční list pozorování bouřky - formulář

Obecné informace

| | | | |
|---|-----------------------------------|-----------------------------|------------------------|
| Pozorovatel | Tomáš Prouza, ProuzaTom@seznam.cz | | |
| Byla bouřka pozorována v obvyklém místě pozorovatele? | Ano | Stav záznamu | QC0 - jak bylo zapsáno |
| Zeměpisná šířka | 50.53000 | Zeměpisná délka | 16.04000 |
| Lokalita | Velké Svatoňovice | Okres | Královéhradecký kraj |
| Pozorováno/Aktivní od (UTC) | 22.05.2021 15:15 | Pozorováno/Aktivní do (UTC) | 22.05.2021 16:30 |
| Pořadí bouřky ve dni | 1 | Trvání pozorování bouřky | 1.2 hodin |

Základní informace

| | | | |
|--------------------------|-----------|--------------------------|-------------------------------------|
| Fáze vývoje | zralost | Typ povětrnostní situace | mimo rozhraní (za studenou frontou) |
| Typ bouřky | multicela | Směr postupu | jihozápad -> severovýchod |
| Vzdálenost od stanoviště | 15.0 km | Směr od stanoviště | jih |

Informace o větru

| | | | |
|-------------------------------------|----------------|----------------------|-----------|
| Jsou známy informace o větru | Ano | | |
| Vítr - směr výchozí | západ | Vítr - směr po změně | jihozápad |
| Vítr - průměrná rychlost v Bft. st. | 2 Bft - větřík | Vítr - max. náraz | 7.6 m/s |

Informace o srážkách

| | |
|---------------------------------|----|
| Jsou známy informace o srážkách | Ne |
|---------------------------------|----|

Informace o elektrometeorech

| | | | |
|----------------------------|------------------------------|-----------------------|--------------|
| Pozorovány blesky | Ne | Slyšitelný hrom | Ano - bouřka |
| Hodnocení intenzity bouřky | Mírná (12-60 blesků za hod.) | Nejbližší úder blesku | 15.0 km |
| Blesky CG | Ne | Barva CG blesků | |
| | | Typ CG blesků | |
| Blesky CC | Ne | Barva CC blesků | |
| | | Typ CC blesků | |

Informace o jiných jevech



| | | | |
|-----------------------------------|----|--------------------------------|----|
| Při bouřce se vyskytla tromba | Ne | Při bouřce se vyskytlo tornádo | Ne |
| Při bouřce se vyskytl downburst | Ne | Přivalové srážky | Ne |
| Při bouřce se vyskytl wallcloud | Ne | Při bouřce se vyskytly škody | Ne |
| Vyvinutý shelf/roll cloud (arcus) | Ne | Výrazná húlava (nárazový vítr) | Ne |
| Mammaty | Ne | Pileus | Ne |

Poznámky k pozorování



| |
|---|
| Poměrně izolovaná oblast konvekce za studenou frontou minula v pozdních odpoledních hodinách stanici v jižním směru. Prostor stanice neovlivnila srážkami ani větrem. |
|---|

Evidenční list pozorování bouřky - obrázky, soubory

Fotografie z pozorování

| | | | |
|---|---------------------------------------|----------|----------|
|  | 2021-05-22A1_foto.jpg | 1280x720 | 220.3 kB |
|  | 2021-05-22A2_foto.jpg | 1280x720 | 127.9 kB |

Data z meteostanice (grafy, tabulky, dokumenty, aj.)

| | | |
|---|---------------------------------------|----------|
|  | 2021-05-22A.png | 265.1 kB |
|  | 2021-05-22AB_graf.png | 167.5 kB |