

# Evidenční list pozorování bouřky - formulář

## Obecné informace

Pozorovatel	Tomáš Fedor, fanthom1583@gmail.com		
Byla bouřka pozorována v obvyklém místě pozorovatele?	Ano	Stav záznamu	QC0 - jak bylo zapsáno
Zeměpisná šířka	49.11810	Zeměpisná délka	21.52010
Lokalita	Giraltovce	Okres	
Pozorováno/Aktivní od (UTC)	16.07.2021 14:50	Pozorováno/Aktivní do (UTC)	16.07.2021 16:55
Pořadí bouřky ve dni	1	Trvání pozorování bouřky	2.1 hodin

## Základní informace

Fáze vývoje	zralost	Typ povětrnostní situace	mimo rozhraní (teplý sektor)
Typ bouřky	multicela	Směr postupu	východ -> západ
Vzdálenost od stanoviště	5.0 km	Směr od stanoviště	severozápad

## Informace o větru

Jsou známy informace o větru	Ano		
Vítr - směr výchozí	severovýchod	Vítr - směr po změně	severovýchod
Vítr - průměrná rychlost v Bft. st.	2 Bft - větřík	Vítr - max. náraz	9.9 m/s

## Informace o srážkách

Jsou známy informace o srážkách	Ano		
Typ srážek	Děšť		
Srážky - max. intenzita	Mírná - 2.6 až 8.0 mm/hod	Srážky - celkový úhrn	0.1 mm

## Informace o elektrometeorech

Pozorovány blesky	Ano	Slyšitelný hrom	Ano - bouřka
Hodnocení intenzity bouřky	Slabá (6-12 blesků za hod.)	Nejbližší úder blesku	4.7 km
Blesky CG	Ano	Barva CG blesků	
		Typ CG blesků	
Blesky CC	Ano	Barva CC blesků	
		Typ CC blesků	

## Informace o jiných jevech


Při bouřce se vyskytla tromba	Ne	Při bouřce se vyskytlo tornádo	Ne
Při bouřce se vyskytl downburst	Ne	Přívalové srážky	Ne
Při bouřce se vyskytl wallcloud	Ne	Při bouřce se vyskytly škody	Ne
Vyvinutý shelf/roll cloud (arcus)	Ano	Výrazná hůlava (nárazový vítr)	Ne
Mammaty	Ano	Pileus	Ne

## Poznámky k pozorování






Iniciácia na Karpatskom oblúku, následne propagácia s outflow boundary na západ.
--

# Evidenční list pozorování bouřky - obrázky, soubory

## Fotografie z pozorování

	<a href="#">velryba.png</a>	572x768	341.3 kB
---	-----------------------------	---------	----------

## Data z meteostanice (grafy, tabulky, dokumenty, aj.)

	<a href="#">nowbarometer.png</a>	40.1 kB
	<a href="#">nowrain.png</a>	34.6 kB
	<a href="#">nowtempdew.png</a>	52.4 kB
	<a href="#">nowwind.png</a>	69.2 kB
	<a href="#">nowwinddir.png</a>	48.7 kB