

Evidenční list pozorování bouřky - formulář

Obecné informace

Pozorovatel	Tomáš Fedor, fanthom1583@gmail.com		
Byla bouřka pozorována v obvyklém místě pozorovatele?	Ano	Stav záznamu	QC0 - jak bylo zapsáno
Zeměpisná šířka	49.11810	Zeměpisná délka	21.52010
Lokalita	Giraltovce	Okres	
Pozorováno/Aktivní od (UTC)	17.08.2021 00:30	Pozorováno/Aktivní do (UTC)	17.08.2021 03:55
Pořadí bouřky ve dni	1	Trvání pozorování bouřky	3.4 hodin

Základní informace

Fáze vývoje	slábnutí	Typ povětrnostní situace	studená fronta
Typ bouřky	squall-line	Směr postupu	západ -> východ
Vzdálenost od stanoviště	0.0 km	Směr od stanoviště	přešla přes pozorovatele

Informace o větru

Jsou známy informace o větru	Ano		
Vítr - směr výchozí	severovýchod	Vítr - směr po změně	západ
Vítr - průměrná rychlost v Bft. st.	1 Bft - vánek	Vítr - max. náraz	3.4 m/s

Informace o srážkách

Jsou známy informace o srážkách	Ano		
Typ srážek	Děšť		
Srážky - max. intenzita	Silná - 8.1 až 40.0 mm/hod	Srážky - celkový úhrn	10.1 mm

Informace o elektrometeorech

Pozorovány blesky	Ano	Slyšitelný hrom	Ano - bouřka
Hodnocení intenzity bouřky	Středně silná (60-360 blesků za hod.)	Nejbližší úder blesku	0.4 km
Blesky CG	Ano	Barva CG blesků	Bílá, Fialová
		Typ CG blesků	Čárový
Blesky CC	Ano	Barva CC blesků	Bílá, Fialová
		Typ CC blesků	Čárový

Informace o jiných jevech




Při bouřce se vyskytla tromba	Ne	Při bouřce se vyskytlo tornádo	Ne
Při bouřce se vyskytl downburst	Ne	Přívalové srážky	Ne
Při bouřce se vyskytl wallcloud	Ne	Při bouřce se vyskytly škody	Ne
Vyvinutý shelf/roll cloud (arcus)	Ano	Výrazná húlava (nárazový vítr)	Ne
Mammaty	Ne	Pileus	Ne

Poznámky k pozorování

Dynamická squall line s prehnutými segmentami na radare (bow echo). Línia bola sprevádzaná nárazovým vetrom na viacerých miestach, no na pozorovacom mieste sa nevyskytol (na hrebení ale odhadom 10-12 m/s nárazy). Na čele línie sa vyskytoval výrazný shelf cloud.

Evidenční list pozorování bouřky - obrázky, soubory

Fotografie z pozorování

	IMG_7228.jpg	1152x768	130.3 kB
	IMG_7231.jpg	1152x768	99.8 kB
	IMG_7258.jpg	1152x768	91.3 kB

Data z meteostanice (grafy, tabulky, dokumenty, aj.)

	Bez názvu.png	40.0 kB
--	-------------------------------	---------