

Evidenční list pozorování bouřky - formulář

Obecné informace

Pozorovatel	Adriana Šindelářová, asindelarova@seznam.cz		
Byla bouřka pozorována v obvyklém místě pozorovatele?	Ano	Stav záznamu	QC0 - jak bylo zapsáno
Zeměpisná šířka	50.38520	Zeměpisná délka	13.19190
Lokalita	Klášteřec nad Ohří	Okres	Chomutov
Pozorováno/Aktivní od (UTC)	08.05.2022 11:40	Pozorováno/Aktivní do (UTC)	08.05.2022 11:50
Pořadí bouřky ve dni	1	Trvání pozorování bouřky	0.2 hodin

Základní informace

Fáze vývoje	zralost	Typ povětrnostní situace	nevím
Typ bouřky	neurčitý shluk	Směr postupu	severovýchod -> jihozápad
Vzdálenost od stanoviště	0.0 km	Směr od stanoviště	přešla přes pozorovatele

Informace o větru

Jsou známy informace o větru	Ne
------------------------------	----

Informace o srážkách

Jsou známy informace o srážkách	Ne
---------------------------------	----

Informace o elektrometeorech

Pozorovány blesky	Ne	Slyšitelný hrom	Ano - bouřka
Hodnocení intenzity bouřky	Slabá (6-12 blesků za hod.)	Nejbližší úder blesku	2.7 km
Blesky CG	Ne	Barva CG blesků	
		Typ CG blesků	
Blesky CC	Ne	Barva CC blesků	
		Typ CC blesků	

Informace o jiných jevech




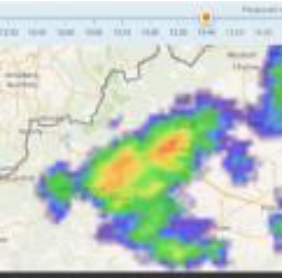

Při bouřce se vyskytla tromba	Ne	Při bouřce se vyskytlo tornádo	Ne
Při bouřce se vyskytl downburst	Ne	Přívalové srážky	Ne
Při bouřce se vyskytl wallcloud	Ne	Při bouřce se vyskytly škody	Ne
Vyvinutý shelf/roll cloud (arcus)	Ne	Výrazná húlava (nárázový vítr)	Ne
Mammaty	Ne	Pileus	Ne

Poznámky k pozorování

<p>Zač. pozorování v 11.40 UTC, kdy jsem na radaru (lightningmaps) zpozorovala čerstvě detekovanou bleskovou aktivitu v blízkosti Chomutova. V tu dobu tedy byla již bouřka aktivní.</p> <p>Dle radaru se mohlo jednat o dvě buňky - jedna nad Chomutovem, druhá nad Kadaní. Bouřky měly stacionární charakter - pohybovaly se jen velmi pomalu.</p> <p>Nejbližší úder blesku odvozen podle radaru.</p> <p>Konec elektrické aktivity 11.50 UTC. Teprve po 12.00 UTC dorazily silnější srážky. Konec pozorování 12.20 UTC.</p> <p>Na fotce není bohužel nic moc vidět. Tím směrem mám špatný výhled, obloha vypadala jako jednolitá šedomodrá stěna.</p>

Evidenční list pozorování bouřky - obrázky, soubory

Fotografie z pozorování

	277902808_675145583553164_3565925856765459134_n.jpg	1024x768	92.4 kB
	Blitzortung.png	1169x685	569.9 kB
	RADAR 11.00 UTC.JPG	1042x731	110.5 kB
	RADAR 11.40 UTC.JPG	690x681	68.9 kB
	RADAR 12.00 UTC.JPG	898x739	94.3 kB

Data z meteostanice (grafy, tabulky, dokumenty, aj.)

Žádná podružná data nebyla vložena