

# Evidenční list pozorování bouřky - formulář

## Obecné informace

Pozorovatel	Adriana Šindelářová, asindelarova@seznam.cz		
Byla bouřka pozorována v obvyklém místě pozorovatele?	Ano	Stav záznamu	QC0 - jak bylo zapsáno
Zeměpisná šířka	50.38520	Zeměpisná délka	13.19190
Lokalita	Klášteřec nad Ohří	Okres	Chomutov
Pozorováno/Aktivní od (UTC)	27.06.2022 13:10	Pozorováno/Aktivní do (UTC)	27.06.2022 15:30
Pořadí bouřky ve dni	1	Trvání pozorování bouřky	2.3 hodin

## Základní informace

Fáze vývoje	vznik	Typ povětrnostní situace	mimo rozhraní (teplý sektor)
Typ bouřky	multicela	Směr postupu	jihozápad -> severovýchod
Vzdálenost od stanoviště	25.0 km	Směr od stanoviště	severovýchod

## Informace o větru

Jsou známy informace o větru	Ne
------------------------------	----

## Informace o srážkách

Jsou známy informace o srážkách	Ne
---------------------------------	----

## Informace o elektrometeorech

Pozorovány blesky	Ne	Slyšitelný hrom	Ano - bouřka
Hodnocení intenzity bouřky	Středně silná (60-360 blesků za hod.)	Nejbližší úder blesku	15.0 km
Blesky CG	Ne	Barva CG blesků	
		Typ CG blesků	
Blesky CC	Ne	Barva CC blesků	
		Typ CC blesků	

## Informace o jiných jevech



Při bouřce se vyskytla tromba	Ne	Při bouřce se vyskytlo tornádo	Ne
Při bouřce se vyskytl downburst	Ne	Přívalové srážky	Ne
Při bouřce se vyskytl wallcloud	Ne	Při bouřce se vyskytly škody	Ne
Vyvinutý shelf/roll cloud (arcus)	Ne	Výrazná húlava (názarový vítr)	Ne
Mammaty	Ne	Pileus	Ne

## Poznámky k pozorování


<p>Bouřka vznikla na hřebenech Krušných hor z celkem dlouho trvajících Cu con. V 15.10 SELČ (13.10 UTC) byly pozorovány Cu con již přecházející v Cb (z OBS Tušimice).</p> <p>V 16.15 SELČ (14.15 UTC) bylo již nad Krušnými horami pozorováno několik Cb - dle radaru s kroupami na hranicích.</p> <p>Vzhledem ke vzdálenosti bouřky NEBYLY pozorovány blesky, ani slyšitelný hrom. Intenzita bouřky odhadnuta dle radaru, nejbližší úder blesku cca 15 km dle radaru.</p>
---

# Evidenční list pozorování bouřky - obrázky, soubory

## Fotografie z pozorování

	<a href="#">Cb 15.35 SELČ.jpg</a>	1024x768	186.4 kB
	<a href="#">Pohled na Krušné hory z OBS Tušimice 15.10 SELČ.jpg</a>	1024x768	161.0 kB
	<a href="#">Pohled na zadní stranu bouřky směrem na hory 17.30 SELČ.jpg</a>	576x768	92.5 kB
	<a href="#">Pohled směrem na hranice s DE 16.15 SELČ.jpg</a>	1024x768	116.7 kB
	<a href="#">RADAR 16.30 SELČ.jpg</a>	1011x557	187.9 kB

## Data z meteostanice (grafy, tabulky, dokumenty, aj.)

	<a href="#">Pohled směrem na hranice s DE 16.15 SELČ.jpg</a>	4.1 kB
---	--	--------