

# Evidenční list pozorování bouřky - formulář

## Obecné informace

Pozorovatel	Tomáš Fedor, fanthom1583@gmail.com		
Byla bouřka pozorována v obvyklém místě pozorovatele?	Ano	Stav záznamu	QC0 - jak bylo zapsáno
Zeměpisná šířka	49.11810	Zeměpisná délka	21.52010
Lokalita	Giraltovce	Okres	
Pozorováno/Aktivní od (UTC)	25.03.2023 15:25	Pozorováno/Aktivní do (UTC)	25.03.2023 16:40
Pořadí bouřky ve dni	1	Trvání pozorování bouřky	1.2 hodin

## Základní informace

Fáze vývoje	slábnutí	Typ povětrnostní situace	mimo rozhraní (za studenou frontou)
Typ bouřky	multicela	Směr postupu	západ -> východ
Vzdálenost od stanoviště	0.0 km	Směr od stanoviště	přešla přes pozorovatele

## Informace o větru

Jsou známy informace o větru	Ano		
Vítr - směr výchozí	jih	Vítr - směr po změně	sever
Vítr - průměrná rychlost v Bft. st.	2 Bft - větřík	Vítr - max. náraz	5.8 m/s

## Informace o srážkách

Jsou známy informace o srážkách	Ano		
Typ srážek	Děšť		
Srážky - max. intenzita	Silná - 8.1 až 40.0 mm/hod	Srážky - celkový úhrn	7.1 mm

## Informace o elektrometeorech

Pozorovány blesky	Ano	Slyšitelný hrom	Ano - bouřka
Hodnocení intenzity bouřky	Středně silná (60-360 blesků za hod.)	Nejbližší úder blesku	0.9 km
Blesky CG	Ano	Barva CG blesků	Fialová
		Typ CG blesků	Čárový
Blesky CC	Ano	Barva CC blesků	Fialová
		Typ CC blesků	Čárový

## Informace o jiných jevech




Při bouřce se vyskytla tromba	Ne	Při bouřce se vyskytlo tornádo	Ne
Při bouřce se vyskytl downburst	Ne	Přívalové srážky	Ne
Při bouřce se vyskytl wallcloud	Ne	Při bouřce se vyskytly škody	Ne
Vyvinutý shelf/roll cloud (arcus)	Ano	Výrazná húlava (nárazový vítr)	Ne
Mammaty	Ne	Pileus	Ne

## Poznámky k pozorování

--

# Evidenční list pozorování bouřky - obrázky, soubory

## Fotografie z pozorování

		1.jpg	1024x768	155.9 kB
		2.jpg	1024x768	181.3 kB
		3.jpg	960x720	81.4 kB

## Data z meteostanice (grafy, tabulky, dokumenty, aj.)

Žádná podružná data nebyla vložena