

Evidenční list pozorování bouřky - formulář

Obecné informace

Pozorovatel	Adriana Šindelářová, asindelarova@seznam.cz		
Byla bouřka pozorována v obvyklém místě pozorovatele?	Ano	Stav záznamu	QC0 - jak bylo zapsáno
Zeměpisná šířka	50.38520	Zeměpisná délka	13.19190
Lokalita	Klášteřec nad Ohří	Okres	Chomutov
Pozorováno/Aktivní od (UTC)	27.06.2023 19:20	Pozorováno/Aktivní do (UTC)	27.06.2023 20:15
Pořadí bouřky ve dni	1	Trvání pozorování bouřky	0.9 hodin

Základní informace

Fáze vývoje	zralost	Typ povětrnostní situace	mimo rozhraní (teplý sektor)
Typ bouřky	jednobuněčná	Směr postupu	severozápad -> jihovýchod
Vzdálenost od stanoviště	0.0 km	Směr od stanoviště	přešla přes pozorovatele

Informace o větru

Jsou známy informace o větru	Ano		
Vítr - směr výchozí	jihozápad	Vítr - směr po změně	západ
Vítr - průměrná rychlost v Bft. st.	4 Bft - mírný vítr	Vítr - max. náraz	8.8 m/s

Informace o srážkách

Jsou známy informace o srážkách	Ano		
Typ srážek	Děšť		
Srážky - max. intenzita	Mírná - 2.6 až 8.0 mm/hod	Srážky - celkový úhrn	1.2 mm

Informace o elektrometeorech

Pozorovány blesky	Ano	Slyšitelný hrom	Ano - bouřka
Hodnocení intenzity bouřky	Mírná (12-60 blesků za hod.)	Nejbližší úder blesku	0.6 km
Blesky CG	Ano	Barva CG blesků	Bílá
		Typ CG blesků	Čárový, Větvený
Blesky CC	Ano	Barva CC blesků	Bílá
		Typ CC blesků	Čárový, Větvený

Informace o jiných jevech






Při bouřce se vyskytla tromba	Ne	Při bouřce se vyskytlo tornádo	Ne
Při bouřce se vyskytl downburst	Ne	Přívalové srážky	Ne
Při bouřce se vyskytl wallcloud	Ne	Při bouřce se vyskytly škody	Ne
Vyvinutý shelf/roll cloud (arcus)	Ne	Výrazná húlava (nárazový vítr)	Ne
Mammaty	Ne	Pileus	Ne

Poznámky k pozorování

<p>Pozorování zahájeno v 19.20 UTC, kdy mě na existenci bouřky upozornil první slyšitelný hrom.</p> <p>Na bouřce byl pozorován částečně vyvinutý shelf (nebo alespoň jeho náznak). V jednu chvíli byl těž pozorován útvar podobný trombě (viz foto), nicméně vizuálně jsem nezaznamenala rotaci.</p> <p>Informace o větru a srážkách pochází z observatoře Tušimice, přes níž bouřka též prošla v době od 19.40 UTC do 20.10 UTC.</p> <p>Pozorování ukončeno ve 20:15 UTC, kdy byly na obzoru ještě vidět blesky, nicméně už nebyly slyšitelné hromy - tou dobou se bouřka vyskytovala nad oblastí Žatce.</p>

Evidenční list pozorování bouřky - obrázky, soubory

Fotografie z pozorování

	GH010957.MP4_snapshot_01.12a.jpg	1280x720	123.8 kB
	GH010957.MP4_snapshot_03.01a.jpg	1280x720	127.6 kB
	GOPR0955.JPG	1024x768	118.6 kB
	RADAR_19.20.UTC.png	997x751	507.2 kB
	útvár.jpg	1280x720	136.4 kB

Data z meteostanice (grafy, tabulky, dokumenty, aj.)

Žádná podružná data nebyla vložena