

Evidenční list pozorování bouřky - formulář

Obecné informace

Pozorovatel	Ivo Svoboda, yves.hool@centrum.cz		
Byla bouřka pozorována v obvyklém místě pozorovatele?	Ano	Stav záznamu	QC0 - jak bylo zapsáno
Zeměpisná šířka	49.21600	Zeměpisná délka	15.89590
Lokalita	Třebíč	Okres	Třebíč
Pozorováno/Aktivní od (UTC)	08.07.2012 15:50	Pozorováno/Aktivní do (UTC)	08.07.2012 16:45
Pořadí bouřky ve dni	1	Trvání pozorování bouřky	0.9 hodin

Základní informace

Fáze vývoje	zesilování	Typ povětrnostní situace	studená fronta
Typ bouřky	multicela	Směr postupu	západ -> východ
Vzdálenost od stanoviště	0.0 km	Směr od stanoviště	přešla přes pozorovatele

Informace o větru

Jsou známy informace o větru	Ano		
Vítr - směr výchozí	jihovýchod	Vítr - směr po změně	západ
Vítr - průměrná rychlost v Bft. st.	3 Bft - slabý vítr	Vítr - max. náraz	20.0 m/s

Informace o srážkách

Jsou známy informace o srážkách	Ano		
Typ srážek	Děšť		
Srážky - max. intenzita	Velmi silná - 40.0 až 80.0 mm/hod	Srážky - celkový úhrn	3.0 mm

Informace o elektrometeorech

Pozorovány blesky	Ano	Slyšitelný hrom	Ano - bouřka
Hodnocení intenzity bouřky	Mírná (12-60 blesků za hod.)	Nejbližší úder blesku	2.0 km
Blesky CG	Ne	Barva CG blesků	
		Typ CG blesků	
Blesky CC	Ano	Barva CC blesků	Bílá, Fialová
		Typ CC blesků	

Informace o jiných jevech





Při bouřce se vyskytla tromba	Ne	Při bouřce se vyskytlo tornádo	Ne
Při bouřce se vyskytl downburst	Ne	Přívalové srážky	Ne
Při bouřce se vyskytl wallcloud	Ne	Při bouřce se vyskytly škody	Ne
Vyvinutý shelf/roll cloud (arcus)	Ne	Výrazná húlava (nárazový vítr)	Ano
Mammaty	Ne	Pileus	Ne

Poznámky k pozorování

Závěrečná bouřka série rozhranní vzduchových hmot nad ČR. Původně se zdálo, že se nic děje, nebude, ale záhy se napojila nová aktivita nad multicelou nad Vysočinou. Nad námi bouřka sílí, blesky byly pouze typu CC a nešlo je dobře identifikovat vzhledem k dennímu světlu. S bouřkou přišel docela čerstvý vítr s nárazy až 20 m/s.

Evidenční list pozorování bouřky - obrázky, soubory

Fotografie z pozorování

	SAM_0073.JPG	1024x768	180.2 kB
	SAM_0074.JPG	1024x768	198.4 kB
	SAM_0075.JPG	1024x768	186.6 kB
	SAM_0076.JPG	1024x768	211.3 kB

Data z meteostanice (grafy, tabulky, dokumenty, aj.)

Žádná podružná data nebyla vložena