

# Evidenční list pozorování bouřky - formulář

## Obecné informace

Pozorovatel	Lukáš Vobecký, jrych@seznam.cz		
Byla bouřka pozorována v obvyklém místě pozorovatele?	Ne	Stav záznamu	QC0 - jak bylo zapsáno
Zeměpisná šířka	50.68822	Zeměpisná délka	13.70101
Lokalita	Moldava	Okres	Teplice
Pozorováno/Aktivní od (UTC)	17.05.2025 17:10	Pozorováno/Aktivní do (UTC)	17.05.2025 17:55
Pořadí bouřky ve dni	1	Trvání pozorování bouřky	0.8 hodin

## Základní informace

Fáze vývoje	slábnutí	Typ povětrnostní situace	okluzní fronta
Typ bouřky	jednobuněčná	Směr postupu	severozápad -> jihovýchod
Vzdálenost od stanoviště	30.0 km	Směr od stanoviště	sever

## Informace o větru

Jsou známy informace o větru	Ano		
Vítr - směr výchozí	západ	Vítr - směr po změně	severozápad
Vítr - průměrná rychlost v Bft. st.	7 Bft - mírný víchr	Vítr - max. náraz	14.9 m/s

## Informace o srážkách

Jsou známy informace o srážkách	Ne
---------------------------------	----

## Informace o elektrometeorech

Pozorovány blesky	Ano	Slyšitelný hrom	Ne - blýskavice
Hodnocení intenzity bouřky	Velmi slabá (<6 blesků za hod.)	Nejbližší úder blesku	30.0 km
Blesky CG	Ano	Barva CG blesků	Bílá
		Typ CG blesků	Čárový
Blesky CC	Ne	Barva CC blesků	
		Typ CC blesků	Čárový

## Informace o jiných jevech



Při bouřce se vyskytla tromba	Ne	Při bouřce se vyskytlo tornádo	Ne
Při bouřce se vyskytl downburst	Ne	Přívalové srážky	Ne
Při bouřce se vyskytl wallcloud	Ne	Při bouřce se vyskytly škody	Ne
Vyvinutý shelf/roll cloud (arcus)	Ano	Výrazná húlava (nárazový vítr)	Ne
Mammaty	Ne	Pileus	Ne

## Poznámky k pozorování



<p>V tento den se v odpolední hodině vyskytla bouřka jižně od Drážďan v Sasku. Byl jsem na pozici v Krušných horách s klasickým očekáváním, že bouřka nedorazí, což se i naplnilo, nejblíže úder blesku byl zhruba 30km od stanoviště, ale viditelný vcelku pěkný čárový CG blesk, později o zhruba 10min později, kdy se již přeháňka přiblížila o zhruba 8km ke mně, tak jsem zahlédl ještě jeden záblesk, který ale detekce (blitzortung) nezaznamenala. Zbývalo už jen doufat v to, že se objeví alespoň shelf cloud, který byl na webkamerách západně od Drážďan mohutnější. V dále jsem viděl různé scud cloudy a nasávání, tak mi bylo jasné, že něco na tom přeci bude. Objevil se relativně hezký zimní shelf cloud, který mě bohužel i tak minul o 10km severněji, o Krušné hory se rozpliznul a dál do vnitrozemí opět zformoval.</p>
--

# Evidenční list pozorování bouřky - obrázky, soubory

## Fotografie z pozorování

	Panorama shelf cloud CCFB.png	1280x660	1159.4 kB
	shelf s bournakem CCFB.png	1152x768	1555.6 kB

## Data z meteostanice (grafy, tabulky, dokumenty, aj.)

	Snímek obrazovky 2025-05-18 092917.png	67.7 kB
	Snímek obrazovky 2025-05-18 093122.png	688.1 kB