

Evidenční list pozorování bouřky - formulář

Obecné informace

Pozorovatel	Eva Koubová, evcakoubova589@gmail.com		
Byla bouřka pozorována v obvyklém místě pozorovatele?	Ne	Stav záznamu	QC0 - jak bylo zapsáno
Zeměpisná šířka	49.98487	Zeměpisná délka	15.70908
Lokalita		Okres	
Pozorováno/Aktivní od (UTC)	05.05.2026 15:30	Pozorováno/Aktivní do (UTC)	05.05.2026 17:00
Pořadí bouřky ve dni	1	Trvání pozorování bouřky	1.5 hodin

Základní informace

Fáze vývoje	zralost	Typ povětrnostní situace	okluzní fronta
Typ bouřky	supercela	Směr postupu	jih -> sever
Vzdálenost od stanoviště	7.5 km	Směr od stanoviště	jihozápad

Informace o větru

Jsou známy informace o větru	Ano		
Vítr - směr výchozí	severovýchod	Vítr - směr po změně	sever
Vítr - průměrná rychlost v Bft. st.	1 Bft - vánek	Vítr - max. náraz	3.0 m/s

Informace o srážkách

Jsou známy informace o srážkách	Ne
---------------------------------	----

Informace o elektrometeorech

Pozorovány blesky	Ano	Slyšitelný hrom	Ano - bouřka
Hodnocení intenzity bouřky	Mírná (12-60 blesků za hod.)	Nejbližší úder blesku	8.0 km
Blesky CG	Ano	Barva CG blesků	Bílá, Oranžová, Fialová
		Typ CG blesků	Čárový, Větvený
Blesky CC	Ano	Barva CC blesků	Oranžová
		Typ CC blesků	Čárový, Větvený

Informace o jiných jevech






Při bouřce se vyskytla tromba	Ne	Při bouřce se vyskytlo tornádo	Ne
Při bouřce se vyskytl downburst	Ne	Přivalové srážky	Ne
Při bouřce se vyskytl wallcloud	Ne	Při bouřce se vyskytly škody	Ne
Vyvinutý shelf/roll cloud (arcus)	Ne	Výrazná húlava (nárazový vítr)	Ne
Mammaty	Ne	Pileus	Ne

Poznámky k pozorování

--

Evidenční list pozorování bouřky - obrázky, soubory

Fotografie z pozorování

	<u>DSC03178.jpg</u>	1000x672	49.9 kB
	<u>DSC03180.jpg</u>	1000x672	43.6 kB
	<u>DSC03181.jpg</u>	1000x672	47.8 kB
	<u>DSC03182.jpg</u>	1000x672	45.6 kB
	<u>DSC03183.jpg</u>	1000x672	50.0 kB

Data z meteostanice (grafy, tabulky, dokumenty, aj.)

Žádná podružná data nebyla vložena