

# Evidenční list pozorování bouřky - formulář

## Obecné informace

|   |                                      |                             |                        |
|---|--------------------------------------|-----------------------------|------------------------|
| Pozorovatel   | Veronika Dvořáková, v.dvora@atlas.cz |                             |                        |
| Byla bouřka pozorována v obvyklém místě pozorovatele? | Ne                                   | Stav záznamu                | QC0 - jak bylo zapsáno |
| Zeměpisná šířka                                       | 49.35095                             | Zeměpisná délka             | 15.06125               |
| Lokalita  | Těmice                               | Okres                       | Pelhřimov              |
| Pozorováno/Aktivní od (UTC)                           | 08.07.2012 14:15                     | Pozorováno/Aktivní do (UTC) | 08.07.2012 15:25       |
| Pořadí bouřky ve dni                                  | 1                                    | Trvání pozorování bouřky    | 1.2 hodin              |

## Základní informace

|                          |              |                          |                |
|--------------------------|--------------|--------------------------|----------------|
| Fáze vývoje              | zesilování   | Typ povětrnostní situace | studená fronta |
| Typ bouřky               | jednobuněčná | Směr postupu             | jih -> sever   |
| Vzdálenost od stanoviště | 0.0 km       | Směr od stanoviště       | jih            |

## Informace o větru

|                              |    |
|------------------------------|----|
| Jsou známy informace o větru | Ne |
|------------------------------|----|

## Informace o srážkách

|                                 |       |                       |        |
|---------------------------------|-------|-----------------------|--------|
| Jsou známy informace o srážkách | Ano   |                       |        |
| Typ srážek                      | Děšť  |                       |        |
| Srážky - max. intenzita         | Nevím | Srážky - celkový úhrn | 0.0 mm |

## Informace o elektrometeorech

|                            |                                       |                       |              |
|----------------------------|---------------------------------------|-----------------------|--------------|
| Pozorovány blesky          | Ano                                   | Slyšitelný hrom       | Ano - bouřka |
| Hodnocení intenzity bouřky | Středně silná (60-360 blesků za hod.) | Nejbližší úder blesku | 3.0 km       |
| Blesky CG                  | Ano                                   | Barva CG blesků       | Bílá         |
|                            |                                       | Typ CG blesků         | Čárový       |
| Blesky CC                  | Ne                                    | Barva CC blesků       |              |
|                            |                                       | Typ CC blesků         | Čárový       |

## Informace o jiných jevech






|                                   |    |                                |     |
|-----------------------------------|----|--------------------------------|-----|
| Při bouřce se vyskytla tromba     | Ne | Při bouřce se vyskytlo tornádo | Ne  |
| Při bouřce se vyskytl downburst   | Ne | Přívalové srážky               | Ano |
| Při bouřce se vyskytl wallcloud   | Ne | Při bouřce se vyskytly škody   | Ne  |
| Vyvinutý shelf/roll cloud (arcus) | Ne | Výrazná húlava (nárázový vítr) | Ne  |
| Mammaty                           | Ne | Pileus                         | Ne  |

## Poznámky k pozorování

|  |
|--|
| <p>Při pozorování bouře jsem byla na chalupě v Těmicích u Kamenice nad Lipou, jižní směr jsem sledovala delší dobu, kdy stále tmavnul. Od 16:15 SELČ se již blýskalo téměř nad hlavou, nešla jsem již na své pozorovací místo, tudíž jsem propásla shelf cloud který bouře měla, odfotovala jsem ho až při přechodu nad stanovištěm. Srážky se vyskytovaly ve slabé intenzitě již před příchodem bouře, po přechodu shelf cloudu byly srážky velmi silné, odhadem přívalové. Vítr středně silný, ohýbal i slabší stromy. Přechod bouře byl rychlý, blesková aktivita docela silná. Vzhledem ke stanovišti jsem pozorovala pouze CC blesky (cca 6 do minuty). Při přechodu bouře se ochladilo z 28C na 17C, po odchodu oblačnosti opět jasná obloha a teplota 22C. Dle zpráv od známých měla bouře v PE kam postupovala mnohem větší projevy větru, opět několik zlámaných stromů v okolí Pelhřimovska.</p> |
|--|

# Evidenční list pozorování bouřky - obrázky, soubory

## Fotografie z pozorování

|   |                                    |          |          |
|---|------------------------------------|----------|----------|
|    | <a href="#">2012-07-08-613.jpg</a> | 1024x768 | 160.9 kB |
|    | <a href="#">2012-07-08-614.jpg</a> | 1024x768 | 183.3 kB |
|    | <a href="#">2012-07-08-615.jpg</a> | 1024x768 | 126.3 kB |
|   | <a href="#">2012-07-08-616.jpg</a> | 1024x768 | 102.9 kB |
|  | <a href="#">2012-07-08-618.jpg</a> | 1024x768 | 137.6 kB |

## Data z meteostanice (grafy, tabulky, dokumenty, aj.)

Žádná podružná data nebyla vložena