

Evidenční list pozorování bouřky - formulář

Obecné informace

Pozorovatel	David Gorný, gorny.david@email.cz		
Byla bouřka pozorována v obvyklém místě pozorovatele?	Ano	Stav záznamu	QC0 - jak bylo zapsáno
Zeměpisná šířka	49.66610	Zeměpisná délka	18.68470
Lokalita	Třinec	Okres	Frýdek-Místek
Pozorováno/Aktivní od (UTC)	11.07.2012 13:15	Pozorováno/Aktivní do (UTC)	11.07.2012 14:00
Pořadí bouřky ve dni	1	Trvání pozorování bouřky	0.8 hodin

Základní informace

Fáze vývoje	vznik	Typ povětrnostní situace	studená fronta
Typ bouřky	neurčitý shluk	Směr postupu	západ -> východ
Vzdálenost od stanoviště	0.0 km	Směr od stanoviště	přešla přes pozorovatele

Informace o větru

Jsou známy informace o větru	Ne
------------------------------	----

Informace o srážkách

Jsou známy informace o srážkách	Ano		
Typ srážek	Děšť, Kroupy		
Srážky - max. intenzita	Silná - 8.1 až 40.0 mm/hod	Srážky - celkový úhrn	28.0 mm
Kroupy - trvání	2.0 minut	Kroupy - velikost	6.0 mm

Informace o elektrometeorech

Pozorovány blesky	Ano	Slyšitelný hrom	Ano - bouřka
Hodnocení intenzity bouřky	Mírná (12-60 blesků za hod.)	Nejbližší úder blesku	1.0 km
Blesky CG	Ano	Barva CG blesků	Bílá
		Typ CG blesků	Větvený
Blesky CC	Ano	Barva CC blesků	Bílá
		Typ CC blesků	Větvený

Informace o jiných jevech




Při bouřce se vyskytla tromba	Ne	Při bouřce se vyskytlo tornádo	Ne
Při bouřce se vyskytl downburst	Ne	Přívalové srážky	Ano
Při bouřce se vyskytl wallcloud	Ne	Při bouřce se vyskytly škody	Ne
Vyvinutý shelf/roll cloud (arcus)	Ne	Výrazná húlava (nárazový vítr)	Ano
Mammaty	Ne	Pileus	Ne

Poznámky k pozorování

--

Evidenční list pozorování bouřky - obrázky, soubory

Fotografie z pozorování

	<u>001.JPG</u>	3456x2126	1652.8 kB
	<u>002.JPG</u>	3456x2304	2014.5 kB
	<u>003.JPG</u>	3102x2304	1767.2 kB

Data z meteostanice (grafy, tabulky, dokumenty, aj.)

Žádná podružná data nebyla vložena