

Evidenční list pozorování bouřky - formulář

Obecné informace

Pozorovatel	Ostrava Mošnov, BlackDyiamond@seznam.cz		
Byla bouřka pozorována v obvyklém místě pozorovatele?	Ano	Stav záznamu	QC0 - jak bylo zapsáno
Zeměpisná šířka	49.69500	Zeměpisná délka	18.12090
Lokalita	Mošnov	Okres	Nový Jičín
Pozorováno/Aktivní od (UTC)	16.06.2012 13:45	Pozorováno/Aktivní do (UTC)	16.07.2012 14:10
Pořadí bouřky ve dni	1	Trvání pozorování bouřky	720.4 hodin

Základní informace

Fáze vývoje	vznik	Typ povětrnostní situace	podružná studená fronta
Typ bouřky	jednobuněčná	Směr postupu	severozápad -> jihovýchod
Vzdálenost od stanoviště	2.0 km	Směr od stanoviště	přešla přes pozorovatele

Informace o větru

Jsou známy informace o větru	Ano		
Vítr - směr výchozí	jihozápad	Vítr - směr po změně	severovýchod
Vítr - průměrná rychlost v Bft. st.	3 Bft - slabý vítr	Vítr - max. náraz	0.0 m/s

Informace o srážkách

Jsou známy informace o srážkách	Ano		
Typ srážek	Děšť		
Srážky - max. intenzita	Silná - 8.1 až 40.0 mm/hod	Srážky - celkový úhrn	4.0 mm

Informace o elektrometeorech

Pozorovány blesky	Ano	Slyšitelný hrom	Ano - bouřka
Hodnocení intenzity bouřky	Slabá (6-12 blesků za hod.)	Nejbližší úder blesku	2.0 km
Blesky CG	Ano	Barva CG blesků	Bílá
		Typ CG blesků	Čárový
Blesky CC	Ano	Barva CC blesků	Bílá
		Typ CC blesků	Čárový

Informace o jiných jevech




Při bouřce se vyskytla tromba	Ne	Při bouřce se vyskytlo tornádo	Ne
Při bouřce se vyskytl downburst	Ne	Přívalové srážky	Ne
Při bouřce se vyskytl wallcloud	Ne	Při bouřce se vyskytly škody	Ne
Vyvinutý shelf/roll cloud (arcus)	Ne	Výrazná hůlava (nárazový vítr)	Ne
Mammaty	Ne	Pileus	Ne

Poznámky k pozorování

--

Evidenční list pozorování bouřky - obrázky, soubory

Fotografie z pozorování

	<p>P1090398.JPG</p>	<p>1280x960</p>	<p>400.9 kB</p>
	<p>P1090406.JPG</p>	<p>1280x960</p>	<p>365.4 kB</p>
	<p>P1090407.JPG</p>	<p>1280x960</p>	<p>360.0 kB</p>

Data z meteostanice (grafy, tabulky, dokumenty, aj.)

Žádná podružná data nebyla vložena